

กรมชลประทาน

สรุปปริมาณน้ำประจำวัน



26 พฤศจิกายน 2569

ลำดับที่	รายชื่ออ่างเก็บน้ำ	ตำบล	อำเภอ	ระดับน้ำ ม.(รทก.)				ความจุเก็บกัก	ความจุเก็บกักเพิ่ม	ปริมาณน้ำ (ล้าน ลบ.ม.)	ระดับน้ำ ม.(รทก.)			ปริมาณน้ำ (ล้าน ลบ.ม.)			ปริมาณน้ำฝน (มม.)	ระบายน้ำ (ล้าน ลบ.ม)	คิดเป็น %	คิดเป็น %
				ต่ำสุด	สูงสุด	เก็บกัก	เก็บกักเพิ่ม	(ล้าน ลบ.ม.)	(ล้าน ลบ.ม.)	1 พ.ย. 69	25 พ.ย. 69	26 พ.ย. 69	+/-	25 พ.ย. 69	26 พ.ย. 69	+/-	25 พ.ย. 69	25 พ.ย. 69	ของความจุเดิม	ของความจุใหม่
1	อ่างเก็บน้ำบางพระ	บางพระ	ศรีราชา	+ 20.00	+ 30.60	+30.00		117.0		114.167	+29.930	+29.900	-0.03	115.833	115.333	-0.50	0.00	0.000	98.58	
2	อ่างเก็บน้ำหนองค้อ	หนองขาม	ศรีราชา	+ 57.50	+66.85	+65.60	+66.00	21.40	23.40	22.100	+65.600	+65.590	-0.01	21.400	21.350	-0.05	0.00	0.246	99.77	91.24
3	อ่างเก็บน้ำมาบประชัน	หนองปรือ	บางละมุง	+ 36.00	+ 45.70	+45.50		16.60		14.872	+45.240	+45.240	0.00	15.664	15.664	0.00	0.00	0.000	94.36	
4	อ่างเก็บน้ำซากนอก	ห้วยใหญ่	บางละมุง	+ 15.60	+ 23.60	+23.00		7.03		5.702	+22.750	+22.770	0.02	6.558	6.595	0.04	0.00	0.000	93.81	
5	อ่างเก็บน้ำหนองกลางดง	บึง	ศรีราชา	+ 51.00	+ 62.00	+61.20		7.65		7.324	+60.930	+60.930	0.00	7.188	7.188	0.00	0.00	0.000	93.96	
6	อ่างเก็บน้ำห้วยสะพาน	บึง	ศรีราชา	+ 67.00	+ 74.94	+74.00		3.84		3.877	+74.040	+74.030	-0.01	3.877	3.868	-0.01	0.00	0.140	100.72	
7	อ่างเก็บน้ำห้วยขุนจิต	ตะเคียนเตี้ย	บางละมุง	+ 57.00	+ 65.88	+65.00		4.80		1.216	+59.780	+59.760	-0.02	1.112	1.104	-0.01	0.00	0.000	23.00	
8	อ่างเก็บน้ำช้างบึง	คลองกิ่ว	บ้านบึง	+ 75.20	+ 81.75	+80.80		10.98		10.863	+80.610	+80.600	-0.01	10.665	10.648	-0.02	0.00	0.055	96.98	
9	อ่างเก็บน้ำมาบฟักทอง 1	ห้วยใหญ่	บางละมุง	+ 51.00	+ 56.75	+56.25		1.23		1.205	+56.26	+56.26	0.00	1.232	1.232	0.00	0.00	0.026	100.16	
10	อ่างเก็บน้ำมาบฟักทอง 2	ห้วยใหญ่	บางละมุง	+ 35.00	+41.50	+41.00		2.00		1.868	+41.01	+41.01	0.00	2.005	2.005	0.00	0.00	0.000	100.26	
11	อ่างเก็บน้ำห้วยตู้ 1	บางเสร่	สัตหีบ	+ 33.00	+37.30	+36.50		1.50		1.548	+36.51	+36.51	0.00	1.506	1.506	0.00	0.00	0.029	100.40	
12	อ่างเก็บน้ำห้วยตู้ 2	บางเสร่	สัตหีบ	+ 46.50	+54.50	+54.00		2.90		2.356	+53.82	+53.82	0.00	2.785	2.785	0.00	0.00	0.000	96.03	
13	อ่างเก็บน้ำคลองหลวงฯ	เกาะจันทร์	เกาะจันทร์	+ 29.00	+ 37.16	+35.50	+36.50	98.00	125.00	111.657	+36.020	+36.000	-0.02	113.649	113.074	-0.58	0.00	0.359	115.38	90.46
14	อ่างเก็บน้ำคลองกระแส	พลวงทอง	บ่อทอง	+ 88.00	+99.7	+98.50		18.12		15.630	+98.670	+98.670	0.00	18.500	18.500	0.00	0.00	0.209	102.10	
	รวม			-	-	-		313.05	342.05	314.39	-	-	-	321.973	320.851		-	1.0644	102.5	93.80

									ปริมาณน้ำ 1 พ.ย.69	ระดับน้ำ ม.(รทก.)			ปริมาณน้ำ (ล้าน ลบ.ม.)			ปริมาณน้ำฝน เมื่อวาน (มม.)	ระบายน้ำ (ล้าน ลบ.ม./วัน)	คิดเป็น %	
1	ปตร.คลองพานทอง	บางนาง	พานทอง		+1.30	+1.20		1.20		1.17	+1.20	+1.20	0.00	1.346	1.346	0.000	0.00	0.000	-	
2	ปตร.ปลายคลองชป.พานทอง	บางนาง	พานทอง		+1.93	+1.50		0.67		0.55	+1.46	+1.46	0.00	0.738	0.738	-0.000	0.00	0.000	-	
3	ปตร.ต้นคลองชป.พานทอง	บางนาง	พานทอง		+1.70	+1.70		-		-	+1.52	+1.52	0.00	0.00	0.00	0.000	0.0	-	-	-

เกณฑ์น้ำดีมาก 81% ขึ้นไป | เกณฑ์น้ำดี 51-80 % | เกณฑ์น้ำพอใช้ 31-50 % | เกณฑ์น้ำน้อย ≤ 30%

หมายเหตุ : กรุณาตรวจสอบความถูกต้องก่อนนำไปใช้งาน

โครงการชลประทานระยอง

รายงานสถานการณ์น้ำ จ.ระยอง

พฤหัสบดี 26 พฤศจิกายน 2569

กรมชลประทาน
13 มิถุนายน 2569

ชื่อ	น้ำฝน (มม.) 25 พ.ย.69	ระดับน้ำ 06.00 น. 26 พฤศจิกายน 2569 เหนือ ม.(รทก.)	ท้าย ม.(รทก.)	ช่อง	ยกบานสูง (ม.)	ปริมาณน้ำผ่าน (ม.³/วินาที)
1. ปตร./ทรบ.						
1.1 รัฐอำนวย	-	+1.20	+0.20	-	-	-
1.2 ทรบ.คลองคา		+1.50	+0.30	-	-	-
1.3 สายสาม		+0.50	+0.20	-	-	-
1.4 น้ำหู		+1.20	+0.20	-	-	-
2. ฝายบ้านค่าย						
2.1 เหนือ		+11.56	+6.55	-	0	-
2.2 ทรบ. ฝั่งซ้าย	-	+11.56	+10.70	-	0.50	2.26
2.3 ทรบ. ฝั่งขวา		+11.56	+10.70	-	0.40	1.68
	หมายเหตุ				รวม	3.940
3. ปตร.คลองโพล้	-	+1.40	+0.50	-	-	5.705

4.โทรมาตรขนาดเล็ก	น้ำฝน (มม.)	ระดับตลิ่ง ม.(รทก.)	ระดับ ม. (รทก.)	ปริมาณน้ำผ่าน ลบ.ม./วิ		สูง/ต่ำ จากตลิ่ง
คลองมาบข่า TM01	-	-	-	-	-	-
คลองสมอ TM02	-	-	-			-
คลองหนองหว้า TM03	-	-	-	-		-
คลองช้างตาย TM04	-	-	-	-		-

5.สถานีวัดน้ำท่า	ระดับน้ำ (ม.รทก.)	ระดับตลิ่ง ม.(รทก.)	ปริมาณ ลบ.ม./วินาที	สูง/ต่ำ จาก ตลิ่ง	สถานะ
สถานีบ้านค่าย Z62	-	-	-	-	-
สถานีบ้านเขาโบสถ์ Z38	-	-	-	-	-
สถานีบ้านวังไทร Z11	-	-	-	-	-

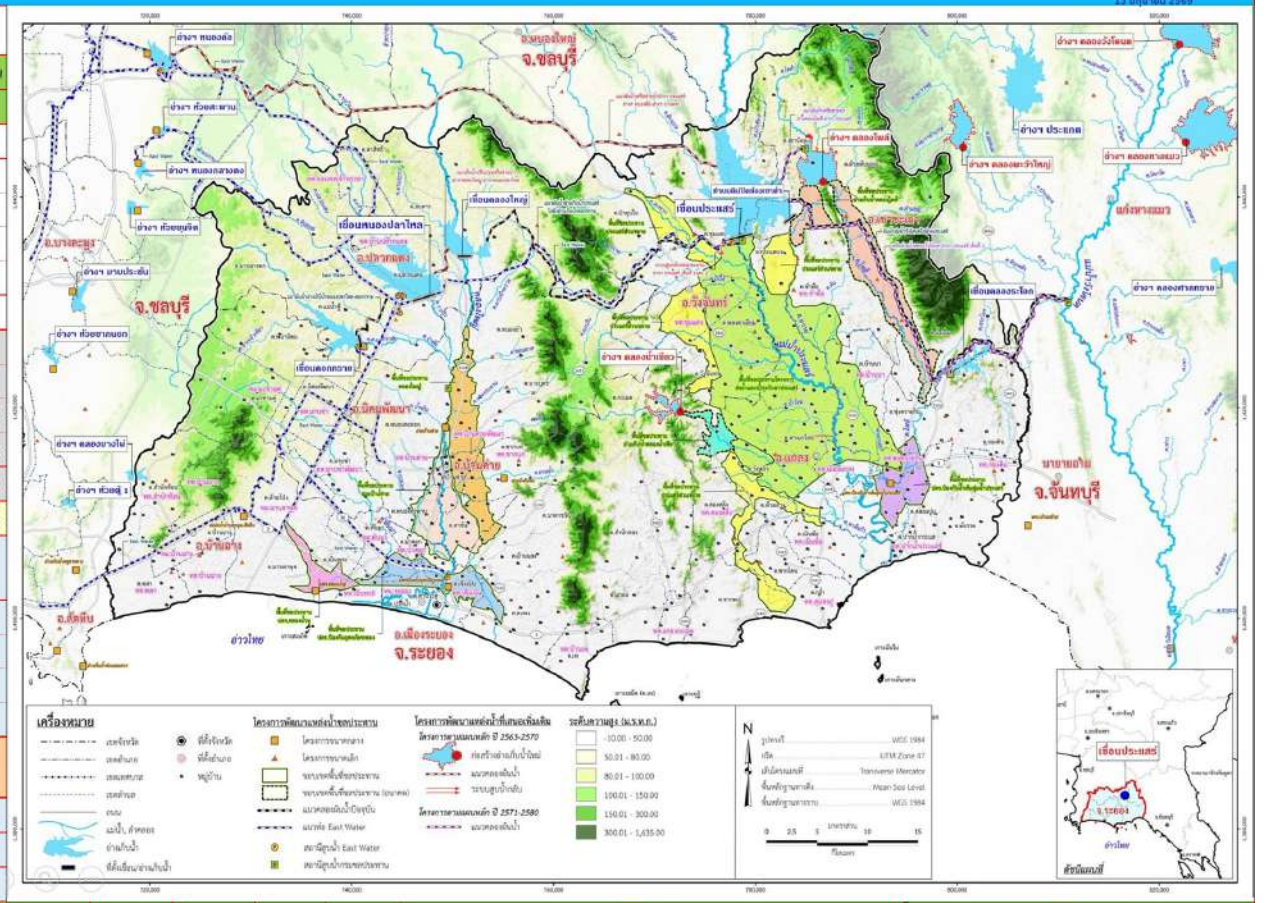

รายชื่อ	ฝน	ระดับน้ำ (ม.รทก.) เก็บกัก (ม.รทก.)	ความจุ (ปกติ) (ล้าน ลบ.ม.)	เพิ่ม ความจุ (ชั่วคราว) (ล้าน ลบ.ม.)	ระดับน้ำ (ม.รทก.) ประจำวัน (ม.รทก.)	ปริมาณน้ำ (ล้าน ลบ.ม.)	ปริมาณน้ำใช้การ (ล้าน ลบ.ม.)	เปอร์เซ็นต์	เปอร์เซ็นต์ (เพิ่มความจุชั่วคราว)	เพิ่มขึ้น ลดลง จากเมื่อวาน (ล้าน ลบ.ม.)	เพิ่มขึ้น ลดลง จากเมื่อวาน (เมตร)	ปริมาณน้ำ OUTLET เปิดบาน	OUTLET (ม.3/วินาที)	OUTLET ล้าน ลบ.ม./วัน	SPILLWAY เปิด ล้นบาน	SPILLWAY (ม.³/วินาที)	EMERGENCY น้ำสูง	EMERGENCY (ม.³/วินาที)	25 พฤศจิกายน 2569 รับน้ำ-ส่งน้ำ (ผันน้ำ) (ล้าน ลบ.ม.)	Outflow (ล้าน ลบ.ม.)	น้ำไหลลงอ่าง (ล้าน ลบ.ม.)	ระเหย รั่วซึม (ล้าน ลบ.ม.)
อ่างเก็บน้ำ																						
1 ดอกกราย	-	+52.60	71.400	79.411	+52.88	74.531	71.531	104.38%	93.85%	0.11	.01	0.10	1.76	0.15	-	0	-	-		0.203	0.317	0.051
2 หนองปลาไหล	-	+45.00	163.750	187.620	+45.64	179.028	165.868	109.33%	95.42%	0.00	.00	0.5%	0.27	0.02	-	-	-	-	-	0.707	0.707	0.109
3 คลองใหญ่	-	+46.00	40.100	51.100	+46.01	40.205	37.205	100.26%	78.68%	-0.42	-.04	10.0%	2.85	0.25	-	-	-	-	-	0.294	-	0.048
ลุ่มน้ำคลองใหญ่			275.250	318.131		293.764	274.604	106.73%	92.34%				4.89	0.42		-		-		1.205	1.024	0.208
4 ประแสร์	-	+35.99	295.000		+35.65	277.650	257.650	94.12%		-1.02	-.02	0.30	5.90	0.51	-	-	-	-	0.161	0.790	-	0.230
5 คลองระโอก	-	+33.50	19.650		+33.45	19.435	19.235	98.91%		0.00	.00	0%	-	-	-	-	-	-	-	0.018	0.018	0.018
ลุ่มน้ำประแสร์			314.650			297.085	276.885	94.42%					5.900	0.510		-				0.808	0.018	0.248
รวม			589.900			590.849	551.489	100.16%					10.792	0.932		-		-	-	2.013	1.042	0.456

หมายเหตุ

วิกฤต	ฉุกเฉิน	ปกติ	น้ำดี
<30.00%	30.01-50.00%	50.01-80.00%	> 80.00%

กรุณาตรวจสอบความถูกต้อง ก่อนนำไปใช้งาน

อ่างเก็บน้ำขนาดใหญ่ ขนาดกลาง ในเขตจังหวัดระยอง

กรมชลประทาน

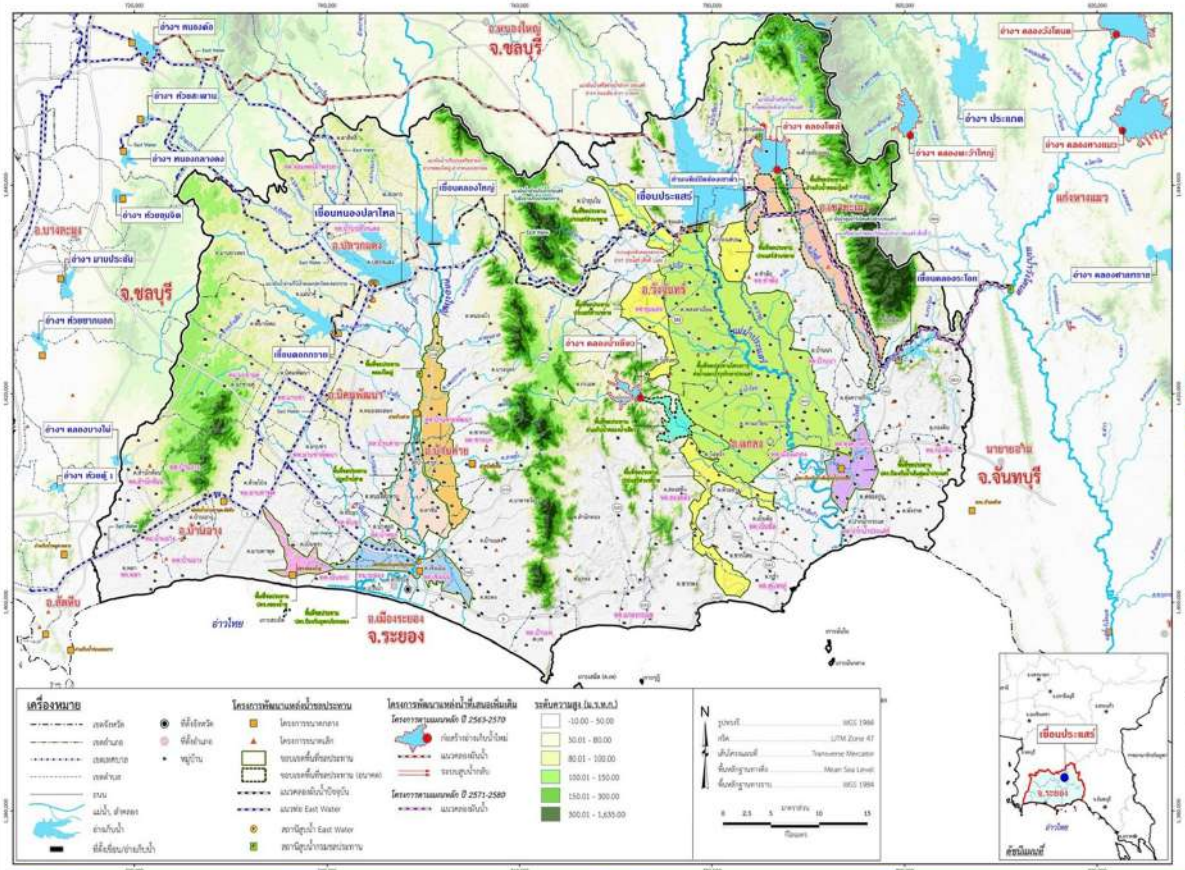

วันที่ 26 พฤศจิกายน 2568 ปริมาณน้ำ 21.241 ล้าน ลบ.ม. (108.10%)

วันที่ 26 พฤศจิกายน 2569 ปริมาณน้ำ 19.435 ล้าน ลบ.ม. (98.91%)

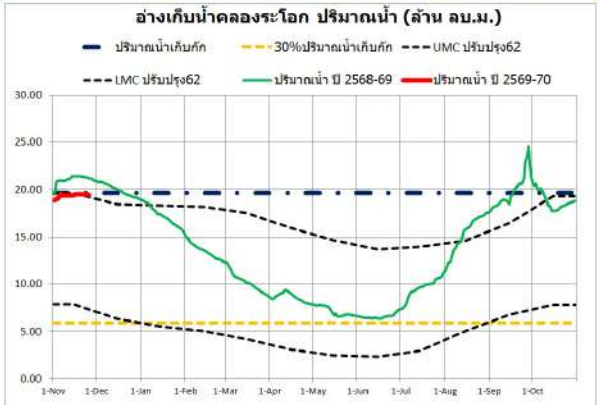

วันที่ 26 พฤศจิกายน 2568 ปริมาณน้ำ 289.380 ล้าน ลบ.ม. (98.09%)

วันที่ 26 พฤศจิกายน 2569 ปริมาณน้ำ 277.650 ล้าน ลบ.ม. (94.12%)

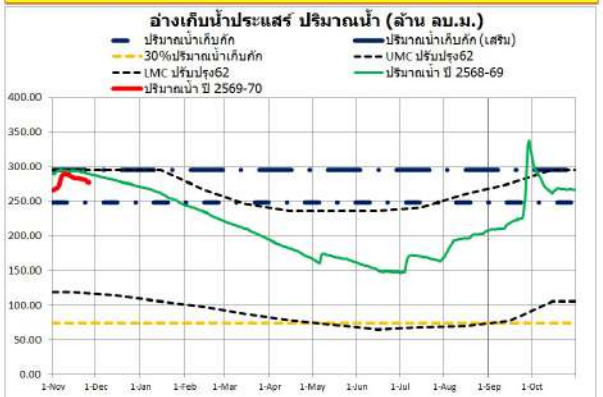

วันที่ 26 พฤศจิกายน 2568 ปริมาณน้ำ 80.245 ล้าน ลบ.ม. (101.05%)

วันที่ 26 พฤศจิกายน 2569 ปริมาณน้ำ 74.531 ล้าน ลบ.ม. (93.85%)

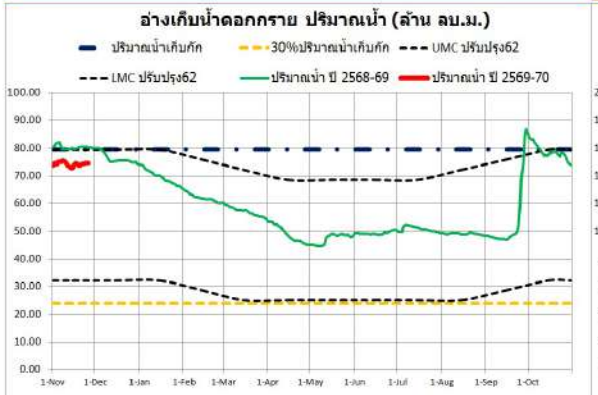

วันที่ 26 พฤศจิกายน 2568 ปริมาณน้ำ 169.721 ล้าน ลบ.ม. (103.65%)

วันที่ 26 พฤศจิกายน 2569 ปริมาณน้ำ 179.028 ล้าน ลบ.ม. (109.33%)

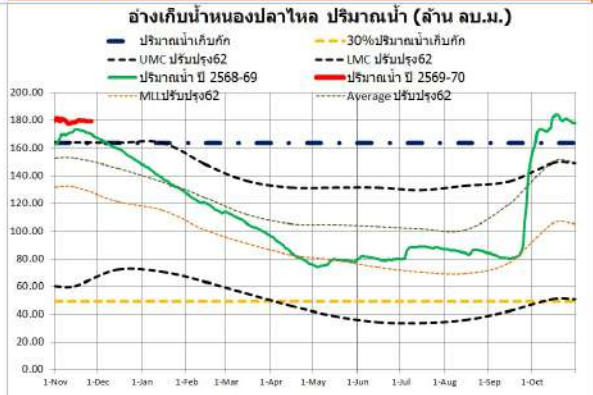

วันที่ 26 พฤศจิกายน 2568 ปริมาณน้ำ 33.176 ล้าน ลบ.ม. (82.73%)

วันที่ 26 พฤศจิกายน 2569 ปริมาณน้ำ 40.205 ล้าน ลบ.ม. (100.26%)

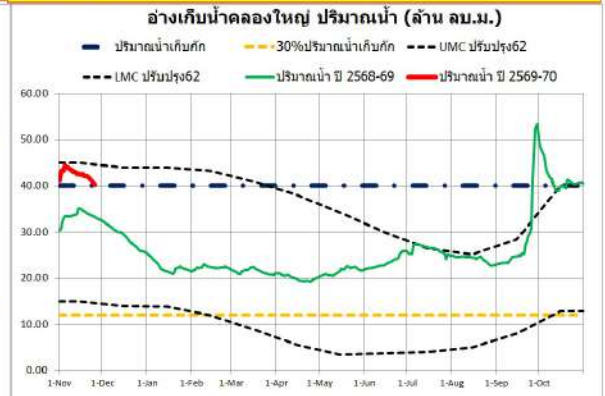

รายงานสภาพน้ำ ประจำวันที่

รายชื่อ	ฝน	ระดับน้ำ (ม.รทก.)		26 พฤศจิกายน 2569			26 พฤศจิกายน 2568			26 พฤศจิกายน 2562		
	25 พ.ย. 69	เก็บกัก	ความจุ (ปกติ)	ระดับน้ำ (ม.รทก.) ประจำวัน	ปริมาณน้ำ	เปอร์เซ็นต์	ระดับน้ำ (ม.รทก.) ประจำวัน	ปริมาณน้ำ	เปอร์เซ็นต์	ระดับน้ำ (ม.รทก.) ประจำวัน	ปริมาณน้ำ	เปอร์เซ็นต์
		(ม.รทก.)	(ล้าน ลบ.ม.)	(ม.รทก.)	(ล้าน ม.^{3})		(ม.รทก.)	(ล้าน ม.^{3})		(ม.รทก.)	(ล้าน ม.^{3})	
อ่างเก็บน้ำ												
อ่างฯ ดอกกราย	-	+53.30	71.400	+52.88	74.531	104.38%	+53.37	80.245	112.39%	+52.92	74.986	105.02%
อ่างฯ หนองปลาไหล	-	+45.00	163.750	+45.64	179.028	109.33%	+45.25	169.721	103.65%	+40.96	86.631	52.90%
อ่างฯ คลองใหญ่	-	+46.00	40.100	+46.01	40.205	100.26%	+45.31	33.176	82.73%	+42.87	13.836	34.50%
ลุ่มน้ำคลองใหญ่			275.250		293.764	106.73%		283.142	102.87%		175.453	63.74%
อ่างฯ ประแสร์	-	+35.99	295.000	+35.65	277.650	94.12%	+35.88	289.380	98.09%	+31.65	138.310	46.88%
อ่างฯ คลองระโอก	-	+33.50	19.650	+33.45	19.435	98.91%	+33.87	21.241	108.10%	+33.27	18.661	94.97%
ลุ่มน้ำประแสร์			314.650		297.085	94.42%		310.621	98.72%		156.971	49.89%
รวม			589.900		590.849	100.16%		593.763	100.65%		332.424	56.35%

วิกฤต	น้ำน้อย	ปกติ	น้ำดี
<30.00%	30.01-50.00%	50.01-80.00%	> 80.00%

