

กรมชลประทาน

สรุปปริมาณน้ำประจำวัน



25 พฤศจิกายน 2569

ลำดับที่	รายชื่ออ่างเก็บน้ำ	ตำบล	อำเภอ	ระดับน้ำ ม.(รทก.)				ความจุเก็บกัก	ความจุเก็บกักเพิ่ม	ปริมาณน้ำ (ล้าน ลบ.ม.)	ระดับน้ำ ม.(รทก.)			ปริมาณน้ำ (ล้าน ลบ.ม.)			ปริมาณน้ำฝน (มม.)	ระบายน้ำ (ล้าน ลบ.ม)	คิดเป็น %	คิดเป็น %
				ต่ำสุด	สูงสุด	เก็บกัก	เก็บกักเพิ่ม	(ล้าน ลบ.ม.)	(ล้าน ลบ.ม.)	1 พ.ย. 69	24 พ.ย. 69	25 พ.ย. 69	+/-	24 พ.ย. 69	25 พ.ย. 69	+/-	24 พ.ย. 69	24 พ.ย. 69	ของความจุเดิม	ของความจุใหม่
1	อ่างเก็บน้ำบางพระ	บางพระ	ศรีราชา	+ 20.00	+ 30.60	+30.00		117.0		114.167	+29.940	+29.930	-0.01	116.000	115.833	-0.17	0.00	0.006	99.00	
2	อ่างเก็บน้ำหนองค้อ	หนองขาม	ศรีราชา	+ 57.50	+66.85	+65.60	+66.00	21.40	23.40	22.100	+65.610	+65.600	-0.01	21.450	21.400	-0.05	0.00	0.265	100.00	91.45
3	อ่างเก็บน้ำมาบประชัน	หนองปรือ	บางละมุง	+ 36.00	+ 45.70	+45.50		16.60		14.872	+45.250	+45.240	-0.01	15.700	15.664	-0.04	0.00	0.000	94.36	
4	อ่างเก็บน้ำซากนอก	ห้วยใหญ่	บางละมุง	+ 15.60	+ 23.60	+23.00		7.03		5.702	+22.750	+22.750	0.00	6.558	6.558	0.00	0.00	0.000	93.28	
5	อ่างเก็บน้ำหนองกลางดง	บึง	ศรีราชา	+ 51.00	+ 62.00	+61.20		7.65		7.324	+60.930	+60.930	0.00	7.188	7.188	0.00	0.00	0.000	93.96	
6	อ่างเก็บน้ำห้วยสะพาน	บึง	ศรีราชา	+ 67.00	+ 74.94	+74.00		3.84		3.877	+74.040	+74.040	0.00	3.877	3.877	0.00	0.00	0.140	100.97	
7	อ่างเก็บน้ำห้วยขุนจิต	ตะเคียนเตี้ย	บางละมุง	+ 57.00	+ 65.88	+65.00		4.80		1.216	+59.790	+59.780	-0.01	1.116	1.112	-0.00	0.00	0.000	23.17	
8	อ่างเก็บน้ำช้างบึง	ศาลากิ่ว	บ้านบึง	+ 75.20	+ 81.75	+80.80		10.98		10.863	+80.610	+80.610	0.00	10.665	10.665	0.00	0.00	0.055	97.13	
9	อ่างเก็บน้ำมาบฟักทอง 1	ห้วยใหญ่	บางละมุง	+ 51.00	+ 56.75	+56.25		1.23		1.205	+56.26	+56.26	0.00	1.232	1.232	0.00	0.00	0.026	100.16	
10	อ่างเก็บน้ำมาบฟักทอง 2	ห้วยใหญ่	บางละมุง	+ 35.00	+41.50	+41.00		2.00		1.868	+41.01	+41.01	0.00	2.005	2.005	0.00	0.00	0.000	100.26	
11	อ่างเก็บน้ำห้วยตู้ 1	บางเสร่	สัตหีบ	+ 33.00	+37.30	+36.50		1.50		1.548	+36.51	+36.51	0.00	1.506	1.506	0.00	0.00	0.029	100.40	
12	อ่างเก็บน้ำห้วยตู้ 2	บางเสร่	สัตหีบ	+ 46.50	+54.50	+54.00		2.90		2.356	+53.82	+53.82	0.00	2.785	2.785	0.00	0.00	0.000	96.03	
13	อ่างเก็บน้ำคลองหลวงฯ	เกาะจันทร์	เกาะจันทร์	+ 29.00	+ 37.16	+35.50	+36.50	98.00	125.00	111.657	+36.040	+36.020	-0.02	114.224	113.649	-0.58	0.00	0.360	115.97	90.92
14	อ่างเก็บน้ำคลองกระแส	พลวงทอง	บ่อทอง	+ 88.00	+99.7	+98.50		18.12		15.630	+98.670	+98.670	0.00	18.500	18.500	0.00	0.00	0.209	102.10	
	รวม			-	-	-		313.05	342.05	314.39	-	-	-	322.805	321.973		-	1.0694	102.9	94.13

										ปริมาณน้ำ 1 พ.ย.69	ระดับน้ำ ม.(รทก.)			ปริมาณน้ำ (ล้าน ลบ.ม.)			ปริมาณน้ำฝน เมื่อวาน (มม.)	ระบายน้ำ (ล้าน ลบ.ม./วัน)	คิดเป็น %	
1	ปตร.คลองพานทอง	บางนาง	พานทอง		+1.30	+1.20		1.20		1.17	+1.25	+1.20	-0.05	1.371	1.346	-0.025	0.00	0.000	-	
2	ปตร.ปลายคลองชป.พานทอง	บางนาง	พานทอง		+1.93	+1.50		0.67		0.55	+1.51	+1.46	-0.05	0.754	0.738	-0.016	0.00	0.000	-	
3	ปตร.ต้นคลองชป.พานทอง	บางนาง	พานทอง		+1.70	+1.70		-		-	+1.57	+1.52	-0.05	0.00	0.00	0.000	0.0	-	-	-

เกณฑ์น้ำดีมาก	81% ขึ้นไป	เกณฑ์น้ำดี	51-80 %	เกณฑ์น้ำพอใช้	31-50 %	เกณฑ์น้ำน้อย	≤ 30%

หมายเหตุ : กรุณาตรวจสอบความถูกต้องก่อนนำไปใช้งาน

โครงการชลประทานระยอง

รายงานสถานการณ์น้ำ จ.ระยอง

พุธ 25 พฤศจิกายน 2569

กรมชลประทาน
13 มิถุนายน 2569

ชื่อ	น้ำฝน (มม.) 24 พ.ย.69	ระดับน้ำ 06.00 น. 25 พฤศจิกายน 2569 เหนือ ม.(รทก.)	ท้าย ม.(รทก.)	ช่อง	ยกบานสูง (ม.)	ปริมาณน้ำผ่าน (ม.³/วินาที)
1. ปตร./ทรบ.						
1.1 รัฐอำนวย	-	+1.20	+0.20	-	-	-
1.2 ทรบ.คลองคา		+1.50	+0.30	-	-	-
1.3 สายสาม		+0.50	+0.20	-	-	-
1.4 น้ำหู		+1.20	+0.20	-	-	-
2. ฝายบ้านค่าย						
2.1 เหนือ		+11.50	+6.65	-	0	-
2.2 ทรบ. ฝั่งซ้าย	-	+11.50	+10.70	-	0.50	2.18
2.3 ทรบ. ฝั่งขวา		+11.50	+10.80	-	0.40	1.52
	หมายเหตุ				รวม	3.695
3. ปตร.คลองโพล้	-	+1.50	+0.50	-	-	4.252

4.โทรมาตรขนาดเล็ก	น้ำฝน (มม.)	ระดับตลิ่ง ม.(รทก.)	ระดับ ม. (รทก.)	ปริมาณน้ำผ่าน ลบ.ม./วิ		สูง/ต่ำ จากตลิ่ง
คลองมาบข่า TM01	-	-	-	-	-	-
คลองสมอ TM02	-	-	-			-
คลองหนองหว้า TM03	-	-	-	-		-
คลองช้างตาย TM04	-	-	-	-		-

5.สถานีวัดน้ำท่า	ระดับน้ำ (ม.รทก.)	ระดับตลิ่ง ม.(รทก.)	ปริมาณ ลบ.ม./วินาที	สูง/ต่ำ จาก ตลิ่ง	สถานะ
สถานีบ้านค่าย Z62	-	-	-	-	-
สถานีบ้านเขาโบสถ์ Z38	-	-	-	-	-
สถานีบ้านวังไทร Z11	-	-	-	-	-

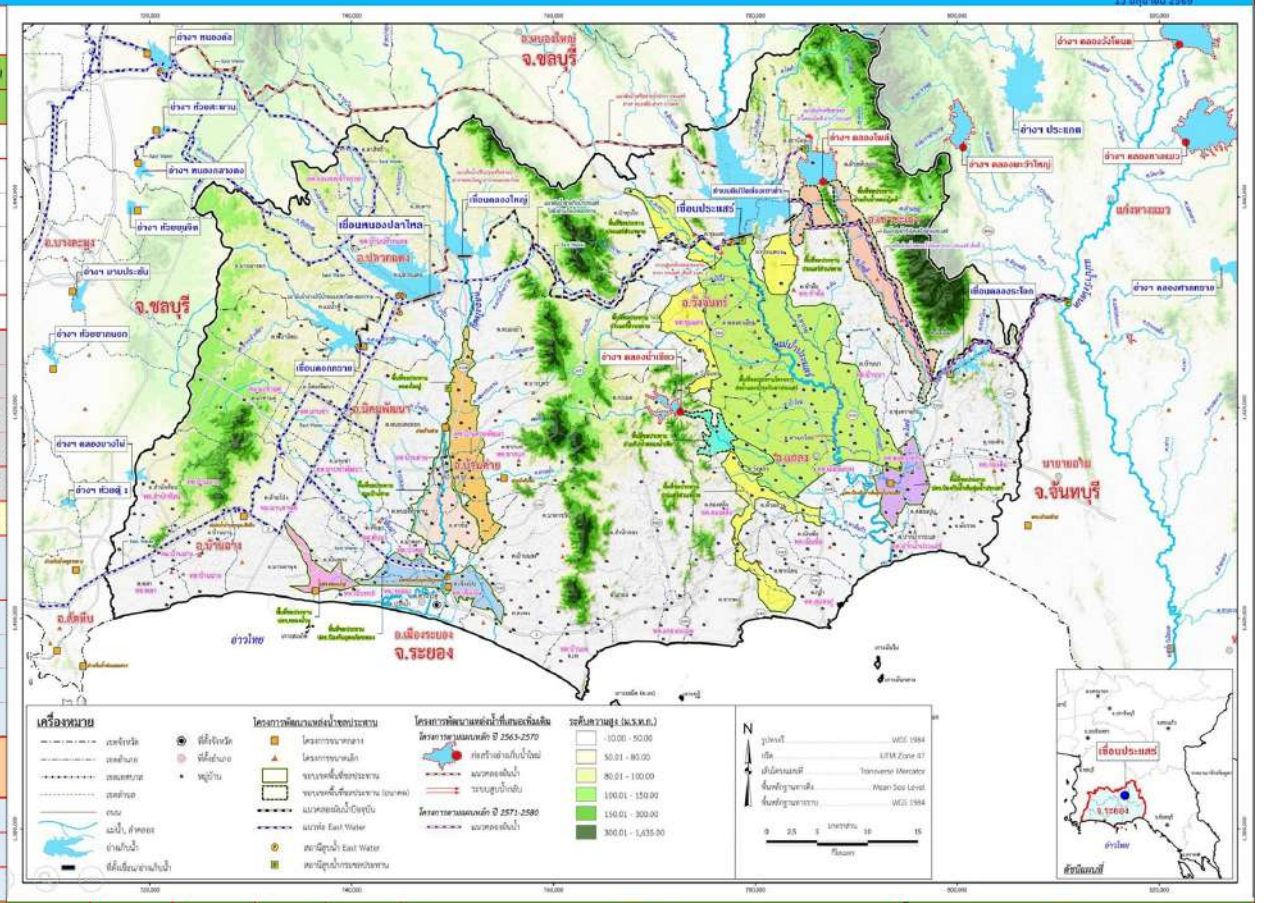

รายชื่อ	ฝน	ระดับน้ำ (ม.รทก.) เก็บกัก (ม.รทก.)	ความจุ (ปกติ) (ล้าน ลบ.ม.)	เพิ่ม ความจุ (ชั่วคราว) (ล้าน ลบ.ม.)	ระดับน้ำ (ม.รทก.) ประจำวัน (ม.รทก.)	ปริมาณน้ำ (ล้าน ลบ.ม.)	ปริมาณน้ำใช้การ (ล้าน ลบ.ม.)	เปอร์เซ็นต์	เปอร์เซ็นต์ (เพิ่มความจุชั่วคราว)	เพิ่มขึ้น ลดลง จากเมื่อวาน (ล้าน ลบ.ม.)	เพิ่มขึ้น ลดลง จากเมื่อวาน (เมตร)	ปริมาณน้ำ OUTLET เปิดบาน	OUTLET (ม.3/วินาที)	OUTLET ล้าน ลบ.ม./วัน	SPILLWAY เปิด ล้นบาน	SPILLWAY (ม.³/วินาที)	EMERGENCY น้ำสูง	EMERGENCY (ม.³/วินาที)	24 พฤศจิกายน 2569 รับน้ำ-ส่งน้ำ (ผันน้ำ) (ล้าน ลบ.ม.)	Outflow (ล้าน ลบ.ม.)	น้ำไหลลงอ่าง (ล้าน ลบ.ม.)	ระเหย รั่วซึม (ล้าน ลบ.ม.)
อ่างเก็บน้ำ																						
1 ดอกกราย	-	+52.60	71.400	79.411	+52.87	74.417	71.417	104.23%	93.71%	-0.11	-.01	0.10	1.76	0.15	-	0	-	-		0.203	0.090	0.051
2 หนองปลาไหล	-	+45.00	163.750	187.620	+45.64	179.028	165.868	109.33%	95.42%	0.00	.00	5.0%	2.75	0.24	-	-	-	-	-	0.898	0.898	0.109
3 คลองใหญ่	-	+46.00	40.100	51.100	+46.05	40.626	37.626	101.31%	79.50%	-0.32	-.03	10.0%	2.95	0.25	-	-	-	-	-	0.302	-	0.048
ลุ่มน้ำคลองใหญ่			275.250	318.131		294.071	274.911	106.84%	92.44%				7.46	0.64		-		-		1.404	0.988	0.208
4 ประแสร์	-	+35.99	295.000		+35.67	278.670	258.670	94.46%		-1.02	-.02	0.30	5.90	0.51	-	-	-	-	0.113	0.790	-	0.230
5 คลองระโอก	-	+33.50	19.650		+33.45	19.435	19.235	98.91%		-0.04	-.01	0%	-	-	-	-	-	-	-	0.018	-	0.018
ลุ่มน้ำประแสร์			314.650			298.105	277.905	94.74%					5.900	0.510		-				0.808	-	0.248
รวม			589.900			592.176	552.816	100.39%					13.359	1.154		-		-	-	2.212	0.988	0.456

หมายเหตุ

วิกฤต	ฉุกเฉิน	ปกติ	น้ำดี
<30.00%	30.01-50.00%	50.01-80.00%	> 80.00%

กรุณาตรวจสอบความถูกต้อง ก่อนนำไปใช้งาน

อ่างเก็บน้ำขนาดใหญ่ ขนาดกลาง ในเขตจังหวัดระยอง

กรมชลประทาน

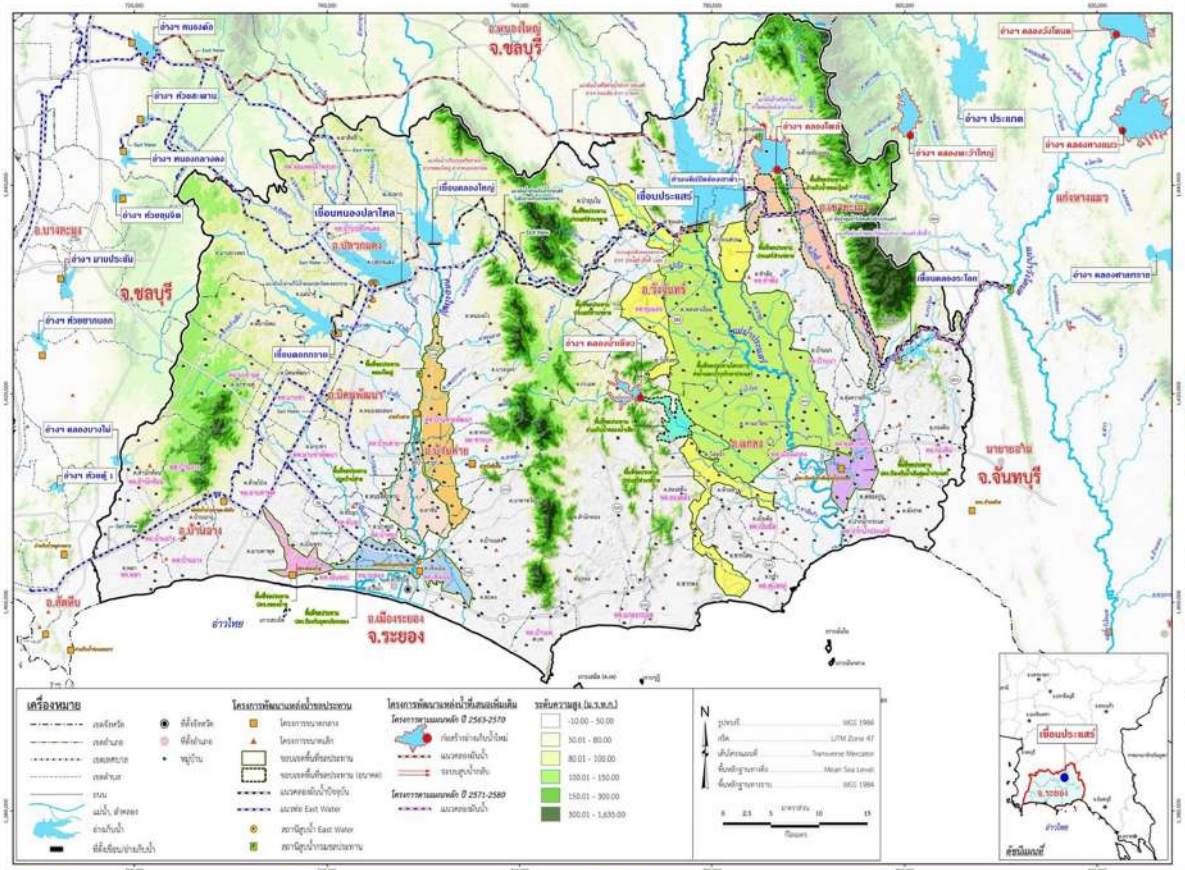

วันที่ 25 พฤศจิกายน 2568 ปริมาณน้ำ 21.284 ล้าน ลบ.ม. (108.32%)

วันที่ 25 พฤศจิกายน 2569 ปริมาณน้ำ 19.435 ล้าน ลบ.ม. (98.91%)

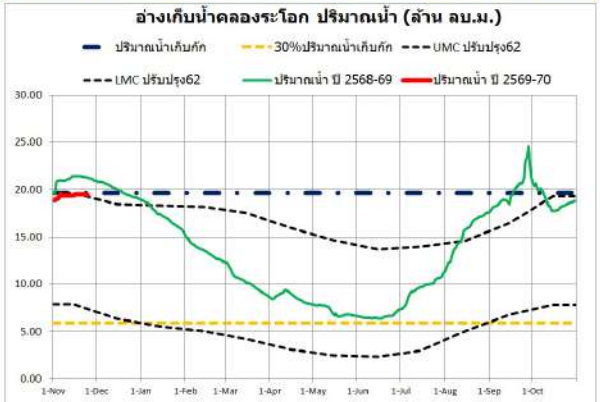

วันที่ 25 พฤศจิกายน 2568 ปริมาณน้ำ 289.890 ล้าน ลบ.ม. (98.27%)

วันที่ 25 พฤศจิกายน 2569 ปริมาณน้ำ 278.670 ล้าน ลบ.ม. (94.46%)

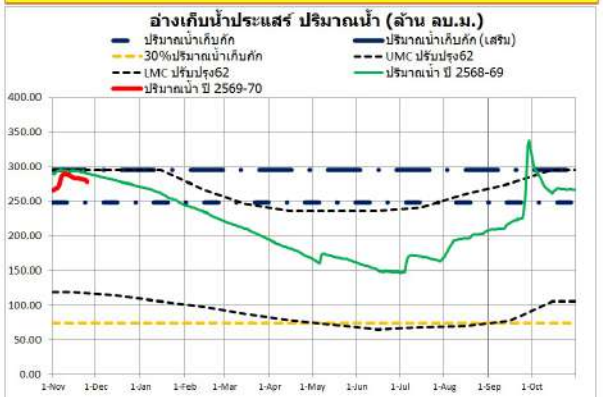

วันที่ 25 พฤศจิกายน 2568 ปริมาณน้ำ 80.365 ล้าน ลบ.ม. (101.20%)

วันที่ 25 พฤศจิกายน 2569 ปริมาณน้ำ 74.417 ล้าน ลบ.ม. (93.71%)

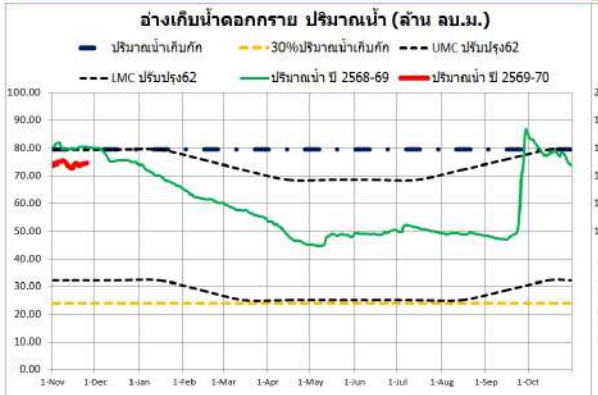

วันที่ 25 พฤศจิกายน 2568 ปริมาณน้ำ 170.198 ล้าน ลบ.ม. (103.94%)

วันที่ 25 พฤศจิกายน 2569 ปริมาณน้ำ 179.028 ล้าน ลบ.ม. (109.33%)

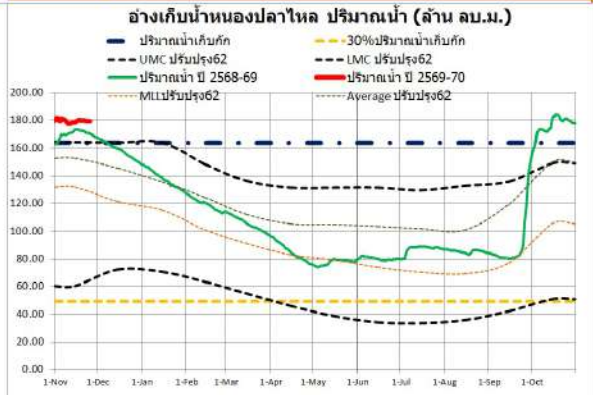

วันที่ 25 พฤศจิกายน 2568 ปริมาณน้ำ 33.368 ล้าน ลบ.ม. (83.21%)

วันที่ 25 พฤศจิกายน 2569 ปริมาณน้ำ 40.626 ล้าน ลบ.ม. (101.31%)

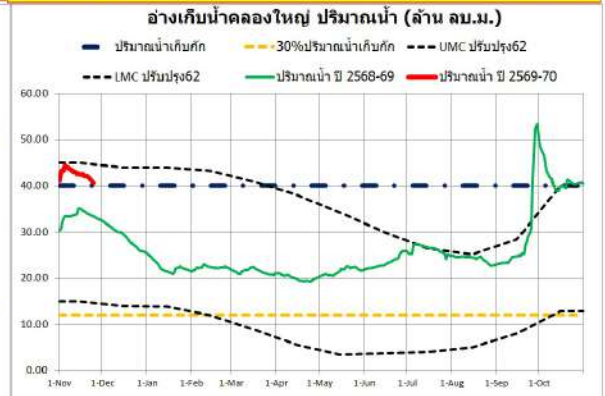

รายงานสภาพน้ำ ประจำวันที่

รายชื่อ	ฝน 24 พ.ย. 69	ระดับน้ำ (ม.รทก.) เก็บกัก (ม.รทก.)	ความจุ (ปกติ) (ล้าน ลบ.ม.)	25 พฤศจิกายน 2569 ระดับน้ำ (ม.รทก.) ประจำวัน (ม.รทก.)	ปริมาณน้ำ (ล้าน ม.^{3})	เปอร์เซ็นต์	25 พฤศจิกายน 2568 ระดับน้ำ (ม.รทก.) ประจำวัน (ม.รทก.)	ปริมาณน้ำ (ล้าน ม.^{3})	เปอร์เซ็นต์	25 พฤศจิกายน 2562 ระดับน้ำ (ม.รทก.) ประจำวัน (ม.รทก.)	ปริมาณน้ำ (ล้าน ม.^{3})	เปอร์เซ็นต์
อ่างเก็บน้ำ												
อ่างฯ ดอกกราย	-	+53.30	71.400	+52.87	74.417	104.23%	+53.38	80.365	112.56%	+52.93	75.100	105.18%
อ่างฯ หนองปลาไหล	-	+45.00	163.750	+45.64	179.028	109.33%	+45.27	170.198	103.94%	+41.01	87.403	53.38%
อ่างฯ คลองใหญ่	-	+46.00	40.100	+46.05	40.626	101.31%	+45.33	33.368	83.21%	+42.87	13.836	34.50%
ลุ่มน้ำคลองใหญ่			275.250		294.071	106.84%		283.931	103.15%		176.339	64.07%
อ่างฯ ประแสร์	-	+35.99	295.000	+35.67	278.670	94.46%	+35.89	289.890	98.27%	+31.67	138.660	47.00%
อ่างฯ คลองระโอก	-	+33.50	19.650	+33.45	19.435	98.91%	+33.88	21.284	108.32%	+33.29	18.747	95.40%
ลุ่มน้ำประแสร์			314.650		298.105	94.74%		311.174	98.90%		157.407	50.03%
รวม			589.900		592.176	100.39%		595.105	100.88%		333.746	56.58%

วิกฤต	น้ำน้อย	ปกติ	น้ำดี
<30.00%	30.01-50.00%	50.01-80.00%	> 80.00%

