


กรมชลประทาน

สรุปปริมาณน้ำประจำวัน




23 พฤศจิกายน 2569

| ลำดับที่ | รายชื่ออ่างเก็บน้ำ | ตำบล | อำเภอ | ระดับน้ำ ม.(รทก.) | | | | ความจุเก็บกัก | ความจุเก็บกักเพิ่ม | ปริมาณน้ำ (ล้าน ลบ.ม.) | ระดับน้ำ ม.(รทก.) | | | ปริมาณน้ำ (ล้าน ลบ.ม.) | | | ปริมาณน้ำฝน ( มม.) | ระบายน้ำ ( ล้าน ลบ.ม ) | คิดเป็น % | คิดเป็น % |
|---|---|---|---|---|---|---|---|---|---|---|---|---|---|---|---|---|---|---|---|---|
| | | | | ต่ำสุด | สูงสุด | เก็บกัก | เก็บกักเพิ่ม | (ล้าน ลบ.ม.) | (ล้าน ลบ.ม.) | 1 พ.ย. 69 | 22 พ.ย. 69 | 23 พ.ย. 69 | +/- | 22 พ.ย. 69 | 23 พ.ย. 69 | +/- | 22 พ.ย. 69 | 22 พ.ย. 69 | ของความจุเดิม | ของความจุใหม่ |
| 1 | อ่างเก็บน้ำบางพระ | บางพระ | ศรีราชา | + 20.00 | + 30.60 | +30.00 | | 117.0 | | 114.167 | +29.970 | +29.950 | -0.02 | 116.500 | 116.167 | -0.33 | 0.00 | 0.000 | 99.29 | |
| 2 | อ่างเก็บน้ำหนองค้อ | หนองขาม | ศรีราชา | + 57.50 | +66.85 | +65.60 | +66.00 | 21.40 | 23.40 | 22.100 | +65.610 | +65.610 | 0.00 | 21.450 | 21.450 | 0.00 | 0.00 | 0.265 | 100.23 | 91.67 |
| 3 | อ่างเก็บน้ำมาบประชัน | หนองปรือ | บางละมุง | + 36.00 | + 45.70 | +45.50 | | 16.60 | | 14.872 | +45.270 | +45.270 | 0.00 | 15.772 | 15.772 | 0.00 | 0.00 | 0.000 | 95.01 | |
| 4 | อ่างเก็บน้ำชากนอก | ห้วยใหญ่ | บางละมุง | + 15.60 | + 23.60 | +23.00 | | 7.03 | | 5.702 | +22.740 | +22.740 | 0.00 | 6.539 | 6.539 | 0.00 | 0.00 | 0.000 | 93.02 | |
| 5 | อ่างเก็บน้ำหนองกลางดง | บึง | ศรีราชา | + 51.00 | + 62.00 | +61.20 | | 7.65 | | 7.324 | +60.930 | +60.930 | 0.00 | 7.188 | 7.188 | 0.00 | 0.00 | 0.000 | 93.96 | |
| 6 | อ่างเก็บน้ำห้วยสะพาน | บึง | ศรีราชา | + 67.00 | + 74.94 | +74.00 | | 3.84 | | 3.877 | +74.070 | +74.050 | -0.02 | 3.906 | 3.887 | -0.02 | 0.00 | 0.244 | 101.22 | |
| 7 | อ่างเก็บน้ำห้วยขุนจิต | ตะเคียนเตี้ย | บางละมุง | + 57.00 | + 65.88 | +65.00 | | 4.80 | | 1.216 | +59.830 | +59.810 | -0.02 | 1.132 | 1.124 | -0.01 | 0.00 | 0.000 | 23.42 | |
| 8 | อ่างเก็บน้ำช้างบึง | คลองกิ่ว | บ้านบึง | + 75.20 | + 81.75 | +80.80 | | 10.98 | | 10.863 | +80.630 | +80.620 | -0.01 | 10.698 | 10.681 | -0.02 | 0.00 | 0.086 | 97.28 | |
| 9 | อ่างเก็บน้ำมาบฟักทอง 1 | ห้วยใหญ่ | บางละมุง | + 51.00 | + 56.75 | +56.25 | | 1.23 | | 1.205 | +56.26 | +56.26 | 0.00 | 1.232 | 1.232 | 0.00 | 0.00 | 0.026 | 100.16 | |
| 10 | อ่างเก็บน้ำมาบฟักทอง 2 | ห้วยใหญ่ | บางละมุง | + 35.00 | +41.50 | +41.00 | | 2.00 | | 1.868 | +41.01 | +41.01 | 0.00 | 2.005 | 2.005 | 0.00 | 0.00 | 0.000 | 100.26 | |
| 11 | อ่างเก็บน้ำห้วยตู้ 1 | บางเสร่ | สัตหีบ | + 33.00 | +37.30 | +36.50 | | 1.50 | | 1.548 | +36.51 | +36.51 | 0.00 | 1.506 | 1.506 | 0.00 | 0.00 | 0.029 | 100.40 | |
| 12 | อ่างเก็บน้ำห้วยตู้ 2 | บางเสร่ | สัตหีบ | + 46.50 | +54.50 | +54.00 | | 2.90 | | 2.356 | +53.82 | +53.82 | 0.00 | 2.785 | 2.785 | 0.00 | 0.00 | 0.000 | 96.03 | |
| 13 | อ่างเก็บน้ำคลองหลวงฯ | เกาะจันทร์ | เกาะจันทร์ | + 29.00 | + 37.16 | +35.50 | +36.50 | 98.00 | 125.00 | 111.657 | +36.090 | +36.060 | -0.03 | 115.662 | 114.799 | -0.86 | 0.00 | 0.762 | 117.14 | 91.84 |
| 14 | อ่างเก็บน้ำคลองกระแส | พลวงทอง | บ่อทอง | + 88.00 | +99.7 | +98.50 | | 18.12 | | 15.630 | +98.680 | +98.680 | 0.00 | 18.500 | 18.500 | 0.00 | 0.00 | 0.225 | 102.10 | |
| | รวม | | | - | - | - | | 313.05 | 342.05 | 314.39 | - | - | - | 324.875 | 323.635 | | - | 1.6356 | 103.4 | 94.62 |

| | | | | | | | | | ปริมาณน้ำ 1 พ.ย.69 | ระดับน้ำ ม.(รทก.) | | | ปริมาณน้ำ (ล้าน ลบ.ม.) | | | ปริมาณน้ำฝน เมื่อวาน (มม.) | ระบายน้ำ (ล้าน ลบ.ม./วัน) | คิดเป็น % | |
|---|---|---|---|---|---|---|---|---|---|---|---|---|---|---|---|---|---|---|---|---|
| 1 | ปตร.คลองพานทอง | บางนาง | พานทอง | | +1.30 | +1.20 | | 1.20 | | 1.17 | +1.15 | +1.13 | -0.02 | 1.321 | 1.311 | -0.010 | 0.00 | 0.000 | - | |
| 2 | ปตร.ปลายคลองชป.พานทอง | บางนาง | พานทอง | | +1.93 | +1.50 | | 0.67 | | 0.55 | +1.54 | +1.52 | -0.02 | 0.764 | 0.758 | -0.006 | 0.00 | 0.000 | - | |
| 3 | ปตร.ต้นคลองชป.พานทอง | บางนาง | พานทอง | | +1.70 | +1.70 | | - | | - | +1.60 | +1.58 | -0.02 | 0.00 | 0.00 | 0.000 | 0.0 | - | - | - |

เกณฑ์น้ำดีมาก 81% ขึ้นไป | เกณฑ์น้ำดี 51-80 % | เกณฑ์น้ำพอใช้ 31-50 % | เกณฑ์น้ำน้อย ≤ 30%

หมายเหตุ : กรุณาตรวจสอบความถูกต้องก่อนนำไปใช้งาน

# โครงการชลประทานระยอง

## รายงานสถานการณ์น้ำ จ.ระยอง

จันทร์ 23 พฤศจิกายน 2569

กรมชลประทาน
13 มิถุนายน 2569

| ชื่อ | น้ำฝน (มม.) 22 พ.ย.69 | ระดับน้ำ 06.00 น. 23 พฤศจิกายน 2569 เหนือ ม.(รทก.) | ท้าย ม.(รทก.) | ช่อง | ยกบานสูง (ม.) | ปริมาณน้ำผ่าน (ม.³/วินาที) |
|---|---|---|---|---|---|---|
| 1. ปตร./ทรบ. | | | | | | |
| 1.1 รัฐอำนวย | - | +1.20 | +0.20 | - | - | - |
| 1.2 ทรบ.คลองคา | | +1.50 | +0.30 | - | - | - |
| 1.3 สายสาม | | +0.50 | +0.20 | - | - | - |
| 1.4 น้ำหู | | +1.20 | +0.20 | - | - | - |
| | | | | | | |
| 2. ฝายบ้านค่าย | | | | | | |
| 2.1 เหนือ | - | +11.62 | +6.58 | - | 0 | - |
| 2.2 ทรบ. ฝั่งซ้าย | | +11.62 | +10.70 | - | 0.50 | 2.34 |
| 2.3 ทรบ. ฝั่งขวา | | +11.62 | +10.60 | - | 0.20 | 0.70 |
| | หมายเหตุ | | | | รวม | 3.033 |
| 3. ปตร.คลองโพล้ | - | +1.50 | +0.50 | - | - | 4.252 |

| 4.โทรมาตรขนาดเล็ก | น้ำฝน (มม.) | ระดับตลิ่ง ม.(รทก.) | ระดับ ม. (รทก.) | ปริมาณน้ำผ่าน ลบ.ม./วิ | | สูง/ต่ำ จากตลิ่ง |
|---|---|---|---|---|---|---|
| คลองมาบข่า TM01 | - | - | - | - | - | - |
| คลองสมอ TM02 | - | - | - | | | - |
| คลองหนองหว้า TM03 | - | - | - | - | | - |
| คลองช้างตาย TM04 | - | - | - | - | | - |

| 5.สถานีวัดน้ำท่า | ระดับน้ำ (ม.รทก.) | ระดับตลิ่ง ม.(รทก.) | ปริมาณ ลบ.ม./วินาที | สูง/ต่ำ จาก ตลิ่ง | สถานะ |
|---|---|---|---|---|---|
| สถานีบ้านค่าย Z62 | - | - | - | - | - |
| สถานีบ้านเขาโบสถ์ Z38 | - | - | - | - | - |
| สถานีบ้านวังไทร Z11 | - | - | - | - | - |

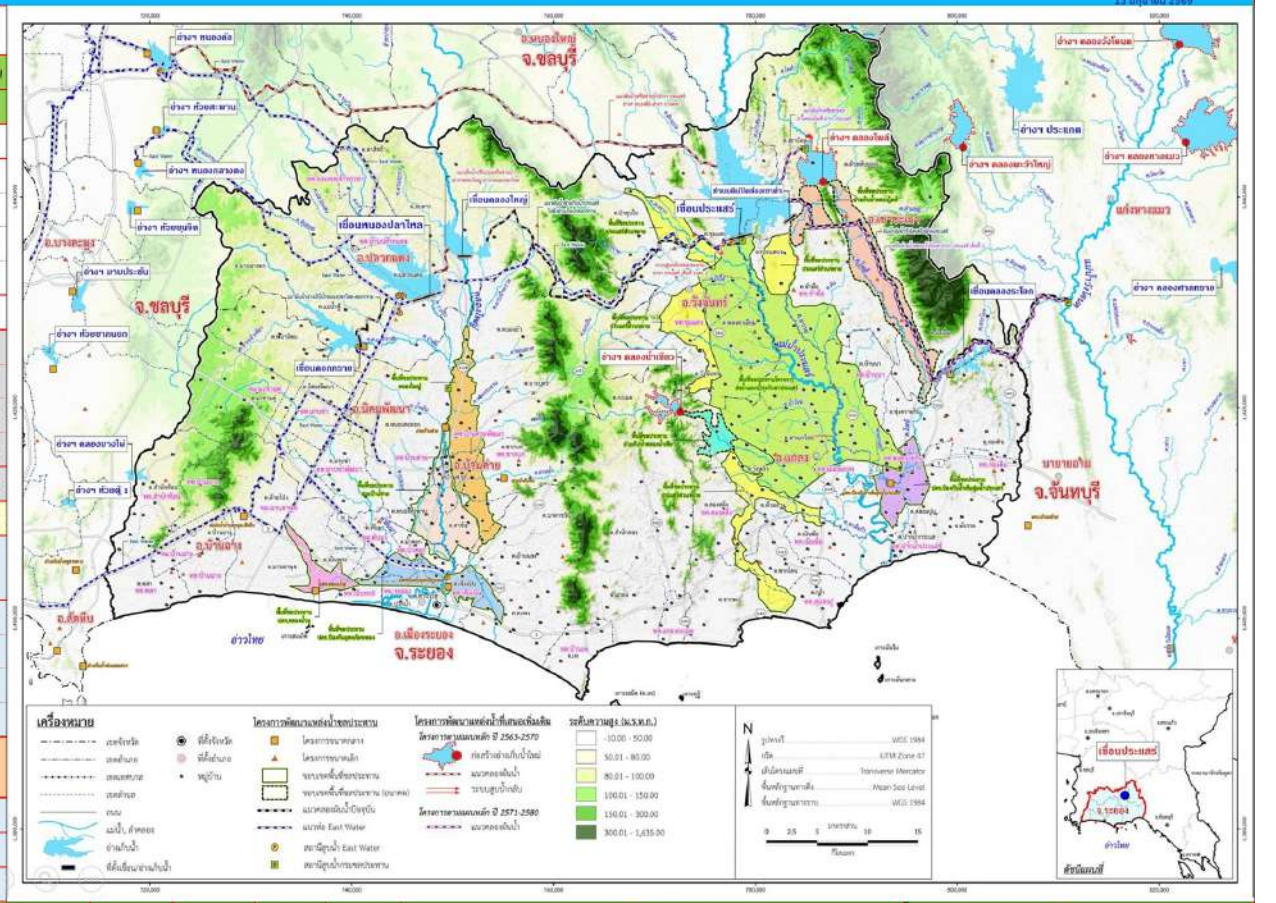


| รายชื่อ | ฝน | ระดับน้ำ (ม.รทก.) เก็บกัก (ม.รทก.) | ความจุ (ปกติ) (ล้าน ลบ.ม.) | เพิ่ม ความจุ (ชั่วคราว) (ล้าน ลบ.ม.) | ระดับน้ำ (ม.รทก.) ประจำวัน (ม.รทก.) | ปริมาณน้ำ (ล้าน ลบ.ม.) | ปริมาณน้ำใช้การ (ล้าน ลบ.ม.) | เปอร์เซ็นต์ | เปอร์เซ็นต์ (เพิ่มความจุชั่วคราว) | เพิ่มขึ้น ลดลง จากเมื่อวาน (ล้าน ลบ.ม.) | เพิ่มขึ้น ลดลง จากเมื่อวาน (เมตร) | ปริมาณน้ำ OUTLET เปิดบาน | OUTLET (ม.3/วินาที) | OUTLET ล้าน ลบ.ม./วัน | SPILLWAY เปิด ล้นบาน | SPILLWAY (ม.³/วินาที) | EMERGENCY น้ำสูง | EMERGENCY (ม.³/วินาที) | 22 พฤศจิกายน 2569 รับน้ำ-ส่งน้ำ (ผันน้ำ) (ล้าน ลบ.ม.) | Outflow (ล้าน ลบ.ม.) | น้ำไหลลงอ่าง (ล้าน ลบ.ม.) | ระเหย รั่วซึม (ล้าน ลบ.ม.) |
|---|---|---|---|---|---|---|---|---|---|---|---|---|---|---|---|---|---|---|---|---|---|---|
| อ่างเก็บน้ำ | | | | | | | | | | | | | | | | | | | | | | |
| 1 ดอกกราย | - | +52.60 | 71.400 | 79.411 | +52.86 | 74.304 | 71.304 | 104.07% | 93.57% | 0.11 | .01 | 0.10 | 1.76 | 0.15 | - | 0 | - | - | | 0.203 | 0.316 | 0.051 |
| 2 หนองปลาไหล | - | +45.00 | 163.750 | 187.620 | +45.65 | 179.266 | 166.106 | 109.48% | 95.55% | -0.24 | -.01 | 5.0% | 2.75 | 0.24 | - | - | - | - | - | 0.846 | 0.608 | 0.109 |
| 3 คลองใหญ่ | - | +46.00 | 40.100 | 51.100 | +46.11 | 41.261 | 38.261 | 102.90% | 80.75% | -0.32 | -.03 | 10.0% | 2.86 | 0.25 | - | - | - | - | - | 0.295 | - | 0.048 |
| ลุ่มน้ำคลองใหญ่ | | | 275.250 | 318.131 | | 294.831 | 275.671 | 107.11% | 92.68% | | | | 7.37 | 0.64 | | - | | - | | 1.345 | 0.924 | 0.208 |
| 4 ประแสร์ | - | +35.99 | 295.000 | | +35.71 | 280.710 | 260.710 | 95.16% | | -0.51 | -.01 | 0.20 | 2.57 | 0.22 | - | - | - | - | 0.110 | 0.280 | - | 0.230 |
| 5 คลองระโอก | - | +33.50 | 19.650 | | +33.46 | 19.478 | 19.278 | 99.12% | | -0.04 | -.01 | 0% | - | - | - | - | - | - | - | 0.018 | - | 0.018 |
| ลุ่มน้ำประแสร์ | | | 314.650 | | | 300.188 | 279.988 | 95.40% | | | | | 2.570 | 0.222 | | - | | | | 0.298 | - | 0.248 |
| รวม | | | 589.900 | | | 595.019 | 555.659 | 100.87% | | | | | 9.944 | 0.859 | | - | | - | - | 1.643 | 0.924 | 0.456 |

หมายเหตุ

| วิกฤต | ฉุกเฉิน | ปกติ | น้ำดี |
|---|---|---|---|
| <30.00% | 30.01-50.00% | 50.01-80.00% | > 80.00% |

กรุณาตรวจสอบความถูกต้อง ก่อนนำไปใช้งาน

# อ่างเก็บน้ำขนาดใหญ่ ขนาดกลาง ในเขตจังหวัดระยอง

กรมชลประทาน

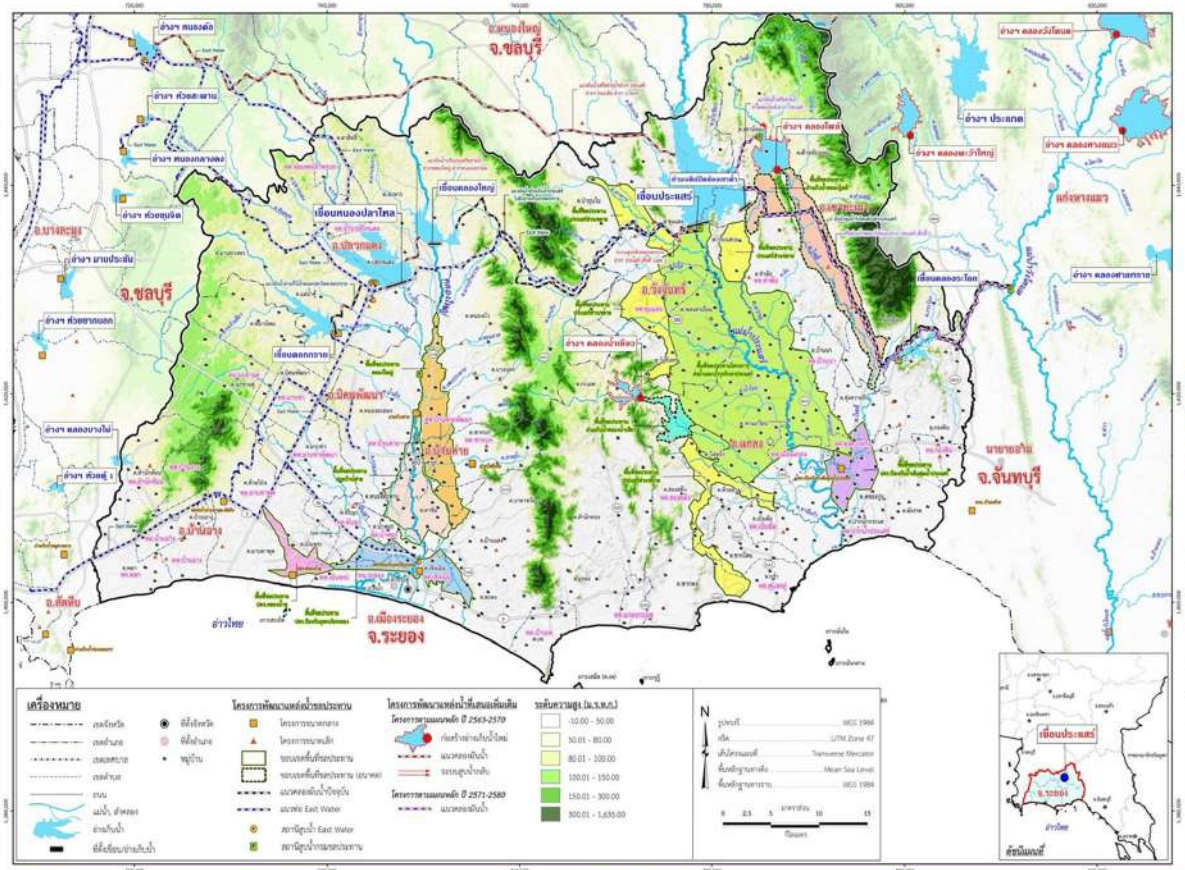


**วันที่ 23 พฤศจิกายน 2568 ปริมาณน้ำ 21.284 ล้าน ลบ.ม. ( 108.32% )**

**วันที่ 23 พฤศจิกายน 2569 ปริมาณน้ำ 19.478 ล้าน ลบ.ม. ( 99.12% )**

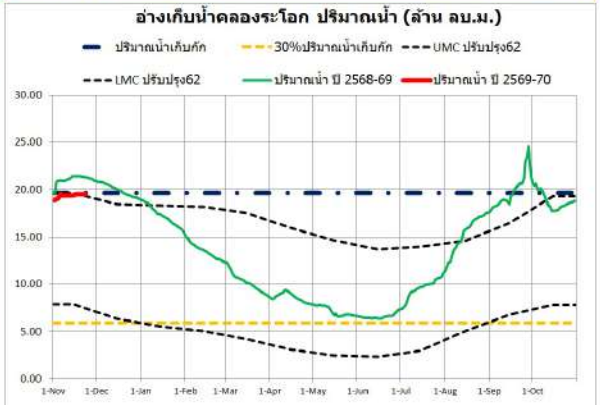


**วันที่ 23 พฤศจิกายน 2568 ปริมาณน้ำ 290.910 ล้าน ลบ.ม. ( 98.61% )**

**วันที่ 23 พฤศจิกายน 2569 ปริมาณน้ำ 280.710 ล้าน ลบ.ม. ( 95.16% )**

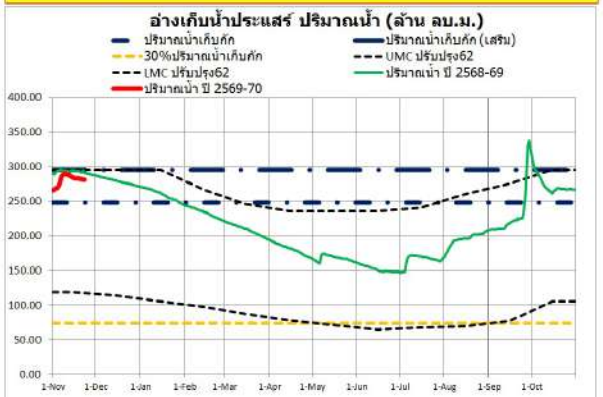


**วันที่ 23 พฤศจิกายน 2568 ปริมาณน้ำ 80.485 ล้าน ลบ.ม. ( 101.35% )**

**วันที่ 23 พฤศจิกายน 2569 ปริมาณน้ำ 74.304 ล้าน ลบ.ม. ( 93.57% )**

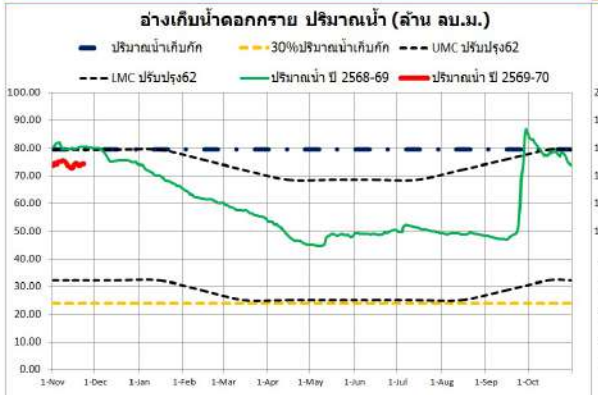


**วันที่ 23 พฤศจิกายน 2568 ปริมาณน้ำ 170.914 ล้าน ลบ.ม. ( 104.37% )**

**วันที่ 23 พฤศจิกายน 2569 ปริมาณน้ำ 179.266 ล้าน ลบ.ม. ( 109.48% )**

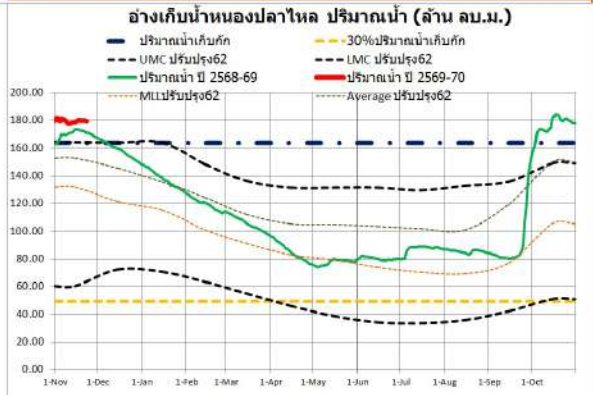


**วันที่ 23 พฤศจิกายน 2568 ปริมาณน้ำ 33.560 ล้าน ลบ.ม. ( 83.69% )**

**วันที่ 23 พฤศจิกายน 2569 ปริมาณน้ำ 41.261 ล้าน ลบ.ม. ( 102.90% )**

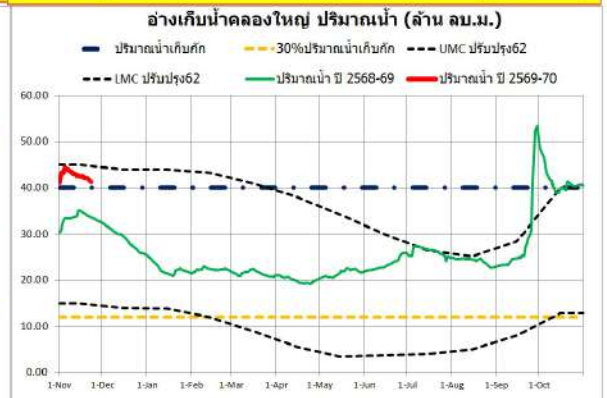

# รายงานสภาพน้ำ ประจำวันที่

| รายชื่อ | ฝน 22 พ.ย. 69 | ระดับน้ำ (ม.รทก.) เก็บกัก (ม.รทก.) | ความจุ (ปกติ) (ล้าน ลบ.ม.) | 23 พฤศจิกายน 2569 ระดับน้ำ (ม.รทก.) ประจำวัน (ม.รทก.) | ปริมาณน้ำ (ล้าน ม.$^3$) | เปอร์เซ็นต์ | 23 พฤศจิกายน 2568 ระดับน้ำ (ม.รทก.) ประจำวัน (ม.รทก.) | ปริมาณน้ำ (ล้าน ม.$^3$) | เปอร์เซ็นต์ | 23 พฤศจิกายน 2562 ระดับน้ำ (ม.รทก.) ประจำวัน (ม.รทก.) | ปริมาณน้ำ (ล้าน ม.$^3$) | เปอร์เซ็นต์ |
|---|---|---|---|---|---|---|---|---|---|---|---|---|
| อ่างเก็บน้ำ | | | | | | | | | | | | |
| อ่างฯ ดอกกราย | - | +53.30 | 71.400 | +52.86 | 74.304 | 104.07% | +53.39 | 80.485 | 112.72% | +52.92 | 74.986 | 105.02% |
| อ่างฯ หนองปลาไหล | - | +45.00 | 163.750 | +45.65 | 179.266 | 109.48% | +45.30 | 170.914 | 104.37% | +41.09 | 88.723 | 54.18% |
| อ่างฯ คลองใหญ่ | - | +46.00 | 40.100 | +46.11 | 41.261 | 102.90% | +45.35 | 33.560 | 83.69% | +42.89 | 13.952 | 34.79% |
| ลุ่มน้ำคลองใหญ่ | | | 275.250 | | 294.831 | 107.11% | | 284.959 | 103.53% | | 177.661 | 64.55% |
| อ่างฯ ประแสร์ | - | +35.99 | 295.000 | +35.71 | 280.710 | 95.16% | +35.91 | 290.910 | 98.61% | +31.70 | 139.360 | 47.24% |
| อ่างฯ คลองระโอก | - | +33.50 | 19.650 | +33.46 | 19.478 | 99.12% | +33.88 | 21.284 | 108.32% | +33.33 | 18.919 | 96.28% |
| ลุ่มน้ำประแสร์ | | | 314.650 | | 300.188 | 95.40% | | 312.194 | 99.22% | | 158.279 | 50.30% |
| รวม | | | 589.900 | | 595.019 | 100.87% | | 597.153 | 101.23% | | 335.940 | 56.95% |

| วิกฤต | น้ำน้อย | ปกติ | น้ำดี |
|---|---|---|---|
| <30.00% | 30.01-50.00% | 50.01-80.00% | > 80.00% |

