

กรมชลประทาน

สรุปปริมาณน้ำประจำวัน



22 พฤศจิกายน 2569

ลำดับที่	รายชื่ออ่างเก็บน้ำ	ตำบล	อำเภอ	ระดับน้ำ ม.(รทก.)				ความจุเก็บกัก	ความจุเก็บกักเพิ่ม	ปริมาณน้ำ (ล้าน ลบ.ม.)	ระดับน้ำ ม.(รทก.)			ปริมาณน้ำ (ล้าน ลบ.ม.)			ปริมาณน้ำฝน (มม.)	ระบายน้ำ (ล้าน ลบ.ม)	คิดเป็น %	คิดเป็น %
				ต่ำสุด	สูงสุด	เก็บกัก	เก็บกักเพิ่ม	(ล้าน ลบ.ม.)	(ล้าน ลบ.ม.)	1 พ.ย. 69	21 พ.ย. 69	22 พ.ย. 69	+/-	21 พ.ย. 69	22 พ.ย. 69	+/-	21 พ.ย. 69	21 พ.ย. 69	ของความจุเดิม	ของความจุใหม่
1	อ่างเก็บน้ำบางพระ	บางพระ	ศรีราชา	+ 20.00	+ 30.60	+30.00		117.0		114.167	+29.980	+29.970	-0.01	116.667	116.500	-0.17	0.00	0.000	99.57	
2	อ่างเก็บน้ำหนองค้อ	หนองขาม	ศรีราชา	+ 57.50	+66.85	+65.60	+66.00	21.40	23.40	22.100	+65.620	+65.610	-0.01	21.500	21.450	-0.05	0.00	0.284	100.23	91.67
3	อ่างเก็บน้ำมาบประชัน	หนองปรือ	บางละมุง	+ 36.00	+ 45.70	+45.50		16.60		14.872	+45.270	+45.270	0.00	15.772	15.772	0.00	0.00	0.000	95.01	
4	อ่างเก็บน้ำชากนอก	ห้วยใหญ่	บางละมุง	+ 15.60	+ 23.60	+23.00		7.03		5.702	+22.700	+22.740	0.04	6.465	6.539	0.07	0.00	0.000	93.02	
5	อ่างเก็บน้ำหนองกลางดง	บึง	ศรีราชา	+ 51.00	+ 62.00	+61.20		7.65		7.324	+60.930	+60.930	0.00	7.188	7.188	0.00	0.00	0.000	93.96	
6	อ่างเก็บน้ำห้วยสะพาน	บึง	ศรีราชา	+ 67.00	+ 74.94	+74.00		3.84		3.877	+74.080	+74.070	-0.01	3.915	3.906	-0.01	0.00	0.279	101.73	
7	อ่างเก็บน้ำห้วยชุนจิต	ตะเคียนเตี้ย	บางละมุง	+ 57.00	+ 65.88	+65.00		4.80		1.216	+59.850	+59.830	-0.02	1.140	1.132	-0.01	0.00	0.000	23.58	
8	อ่างเก็บน้ำช้างบึง	คลองกิ่ว	บ้านบึง	+ 75.20	+ 81.75	+80.80		10.98		10.863	+80.630	+80.630	0.00	10.698	10.698	0.00	0.00	0.086	97.43	
9	อ่างเก็บน้ำมาบฟักทอง 1	ห้วยใหญ่	บางละมุง	+ 51.00	+ 56.75	+56.25		1.23		1.205	+56.26	+56.26	0.00	1.232	1.232	0.00	0.00	0.026	100.16	
10	อ่างเก็บน้ำมาบฟักทอง 2	ห้วยใหญ่	บางละมุง	+ 35.00	+41.50	+41.00		2.00		1.868	+41.01	+41.01	0.00	2.005	2.005	0.00	0.00	0.000	100.26	
11	อ่างเก็บน้ำห้วยตู้ 1	บางเสร่	สัตหีบ	+ 33.00	+37.30	+36.50		1.50		1.548	+36.52	+36.51	-0.01	1.512	1.506	-0.01	0.00	0.057	100.40	
12	อ่างเก็บน้ำห้วยตู้ 2	บางเสร่	สัตหีบ	+ 46.50	+54.50	+54.00		2.90		2.356	+53.82	+53.82	0.00	2.785	2.785	0.00	0.00	0.000	96.03	
13	อ่างเก็บน้ำคลองหลวงฯ	เกาะจันทร์	เกาะจันทร์	+ 29.00	+ 37.16	+35.50	+36.50	98.00	125.00	111.657	+36.120	+36.090	-0.03	116.533	115.662	-0.87	0.00	0.762	118.02	92.53
14	อ่างเก็บน้ำคลองกระแส	พลวงทอง	บ่อทอง	+ 88.00	+99.7	+98.50		18.12		15.630	+98.680	+98.680	0.00	18.500	18.500	0.00	0.00	0.225	102.10	
	รวม			-	-	-		313.05	342.05	314.39	-	-	-	325.911	324.875		-	1.7190	103.8	94.98

										ปริมาณน้ำ 1 พ.ย.69	ระดับน้ำ ม.(รทก.)			ปริมาณน้ำ (ล้าน ลบ.ม.)			ปริมาณน้ำฝน เมื่อวาน (มม.)	ระบายน้ำ (ล้าน ลบ.ม./วัน)	คิดเป็น %	
1	ปตร.คลองพานทอง	บางนาง	พานทอง		+1.30	+1.20		1.20		1.17	+1.10	+1.15	0.05	1.296	1.321	0.025	0.00	0.000	-	
2	ปตร.ปลายคลองชป.พานทอง	บางนาง	พานทอง		+1.93	+1.50		0.67		0.55	+1.55	+1.54	-0.01	0.767	0.764	-0.003	0.00	0.000	-	
3	ปตร.ต้นคลองชป.พานทอง	บางนาง	พานทอง		+1.70	+1.70		-		-	+1.60	+1.60	0.00	0.00	0.00	0.000	0.0	-	-	-

เกณฑ์น้ำดีมาก	81% ขึ้นไป	เกณฑ์น้ำดี	51-80 %	เกณฑ์น้ำพอใช้	31-50 %	เกณฑ์น้ำน้อย	≤ 30%

หมายเหตุ : กรุณาตรวจสอบความถูกต้องก่อนนำไปใช้งาน

โครงการชลประทานระยอง

รายงานสถานการณ์น้ำ จ.ระยอง

อาทิตย์ 22 พฤศจิกายน 2569

กรมชลประทาน
13 มิถุนายน 2569

ชื่อ	น้ำฝน (มม.) 21 พ.ย.69	ระดับน้ำ 06.00 น. 22 พฤศจิกายน 2569 เหนือ ม.(รทก.)	ท้าย ม.(รทก.)	ช่อง	ยกบานสูง (ม.)	ปริมาณน้ำผ่าน (ม.³/วินาที)
1. ปตร./ทรบ.						
1.1 รัฐอำนวย	-	+1.20	+0.20	-	-	-
1.2 ทรบ.คลองคา		+1.50	+0.30	-	-	-
1.3 สายสาม		+0.50	+0.20	-	-	-
1.4 น้ำหู		+1.20	+0.20	-	-	-
2. ฝายบ้านค่าย						
2.1 เหนือ	-	+11.57	+6.55	-	0	-
2.2 ทรบ. ฝั่งซ้าย		+11.57	+10.70	-	0.50	2.27
2.3 ทรบ. ฝั่งขวา		+11.57	+10.60	-	0.20	0.68
	หมายเหตุ				รวม	2.951
3. ปตร.คลองโพล้	-	+1.50	+0.50	-	-	3.006
4.โทรมาตรขนาดเล็ก	น้ำฝน (มม.)	ระดับตลิ่ง ม.(รทก.)	ระดับ ม. (รทก.)	ปริมาณน้ำผ่าน ลบ.ม./วิ		สูง/ต่ำ จากตลิ่ง
คลองมาบข่า TM01	-	-	-	-	-	-
คลองสมอ TM02	-	-	-			-
คลองหนองหว้า TM03	-	-	-	-		-
คลองช้างตาย TM04	-	-	-	-		-
5.สถานีวัดน้ำท่า	ระดับน้ำ (ม.รทก.)	ระดับตลิ่ง ม.(รทก.)	ปริมาณ ลบ.ม./วินาที	สูง/ต่ำ จาก ตลิ่ง	สถานะ	
สถานีบ้านค่าย Z62	-	-	-	-		-
สถานีบ้านเขาโบสถ์ Z38	-	-	-	-		-
สถานีบ้านวังไทร Z11	-	-	-	-		-

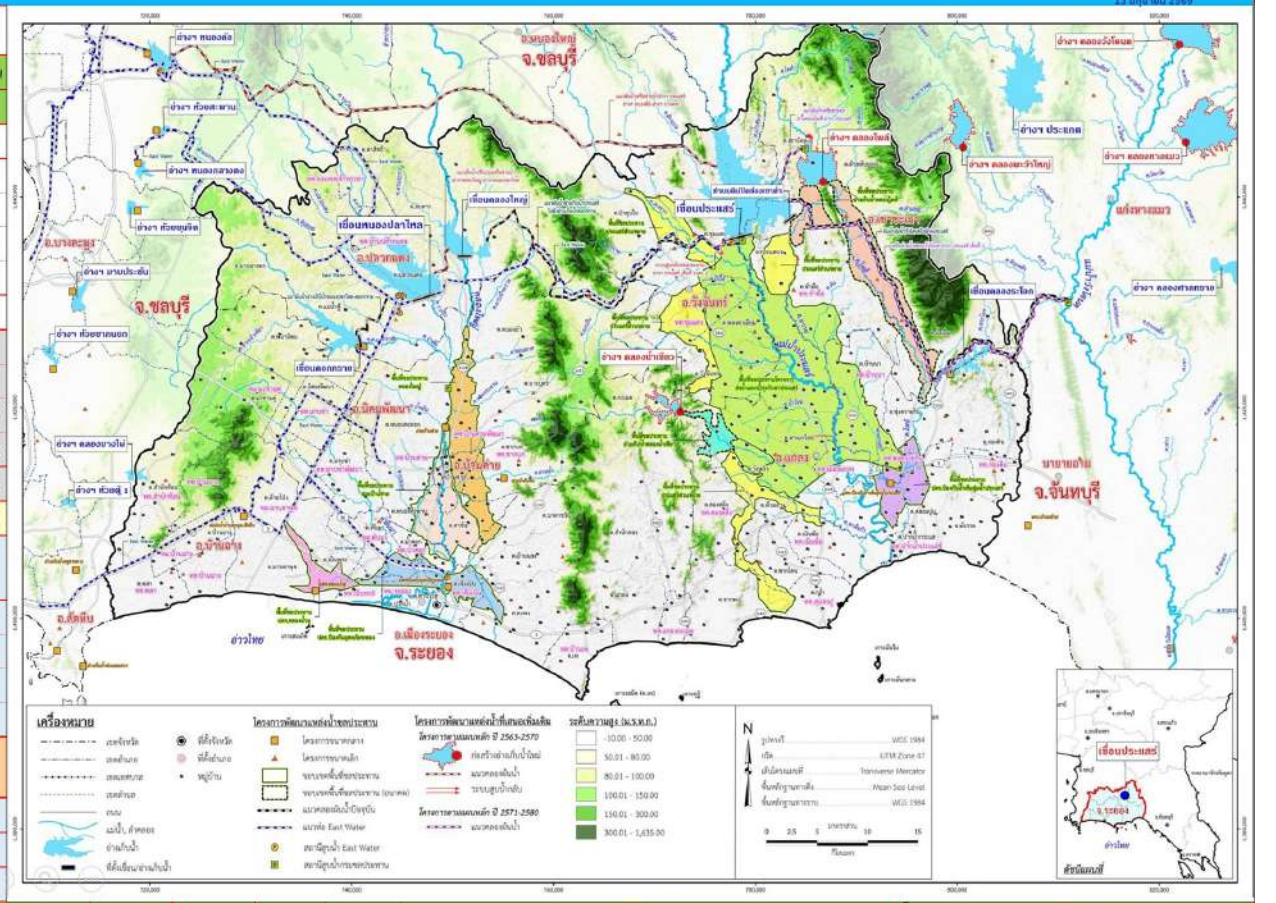

รายชื่อ	ฝน	ระดับน้ำ (ม.รทก.) เก็บกัก (ม.รทก.)	ความจุ (ปกติ) (ล้าน ลบ.ม.)	เพิ่ม ความจุ (ชั่วคราว) (ล้าน ลบ.ม.)	ระดับน้ำ (ม.รทก.) ประจำวัน (ม.รทก.)	ปริมาณน้ำ (ล้าน ลบ.ม.)	ปริมาณน้ำใช้การ (ล้าน ลบ.ม.)	เปอร์เซ็นต์	เปอร์เซ็นต์ (เพิ่มความจุชั่วคราว)	เพิ่มขึ้น ลดลง จากเมื่อวาน (ล้าน ลบ.ม.)	เพิ่มขึ้น ลดลง จากเมื่อวาน (เมตร)	ปริมาณน้ำ OUTLET เปิดบาน	OUTLET (ม.3/วินาที)	OUTLET ล้าน ลบ.ม./วัน	SPILLWAY เปิด ล้นบาน	SPILLWAY (ม.³/วินาที)	EMERGENCY น้ำสูง	EMERGENCY (ม.³/วินาที)	21 พฤศจิกายน 2569 รับน้ำ-ส่งน้ำ (ผันน้ำ) (ล้าน ลบ.ม.)	Outflow (ล้าน ลบ.ม.)	น้ำไหลลงอ่าง (ล้าน ลบ.ม.)	ระเหย รั่วซึม (ล้าน ลบ.ม.)
อ่างเก็บน้ำ																						
1 ดอกกราย	-	+52.60	71.400	79.411	+52.85	74.191	71.191	103.91%	93.43%	0.23	.02	0.10	1.76	0.15	-	0	-	-		0.203	0.429	0.051
2 หนองปลาไหล	-	+45.00	163.750	187.620	+45.66	179.505	166.345	109.62%	95.67%	0.00	.00	5.0%	2.75	0.24	-	-	-	-	-	0.629	0.629	0.109
3 คลองใหญ่	-	+46.00	40.100	51.100	+46.14	41.579	38.579	103.69%	81.37%	-0.43	-.04	10.0%	2.87	0.23	-	-	-	-	-	0.276	-	0.048
ลุ่มน้ำคลองใหญ่			275.250	318.131		295.275	276.115	107.28%	92.82%				7.38	0.62		-		-		1.108	1.058	0.208
4 ประแสร์	-	+35.99	295.000		+35.72	281.220	261.220	95.33%		-0.51	-.01	0.20	2.57	0.22	-	-	-	-	0.110	0.280	-	0.230
5 คลองระโอก	-	+33.50	19.650		+33.47	19.521	19.321	99.34%		0.00	.00	0%	-	-	-	-	-	-	-	0.018	0.018	0.018
ลุ่มน้ำประแสร์			314.650			300.741	280.541	95.58%					2.570	0.222		-				0.298	0.018	0.248
รวม			589.900			596.016	556.656	101.04%					9.950	0.839		-		-	-	1.405	1.076	0.456

หมายเหตุ

วิกฤต	ฉุกเฉิน	ปกติ	น้ำดี
<30.00%	30.01-50.00%	50.01-80.00%	> 80.00%

กรุณาตรวจสอบความถูกต้อง ก่อนนำไปใช้งาน

อ่างเก็บน้ำขนาดใหญ่ ขนาดกลาง ในเขตจังหวัดระยอง

กรมชลประทาน

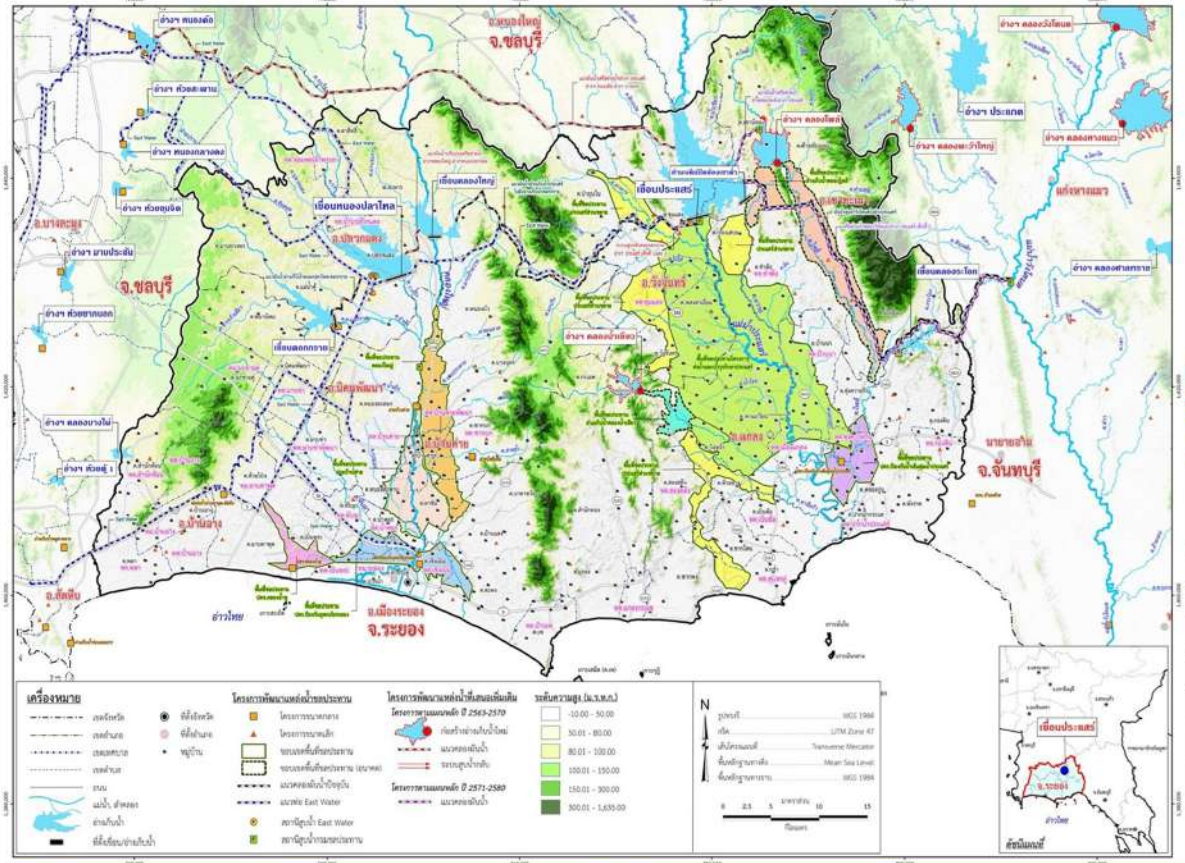

วันที่ 22 พฤศจิกายน 2568 ปริมาณน้ำ 21.370 ล้าน ลบ.ม. (108.75%)

วันที่ 22 พฤศจิกายน 2569 ปริมาณน้ำ 19.521 ล้าน ลบ.ม. (99.34%)

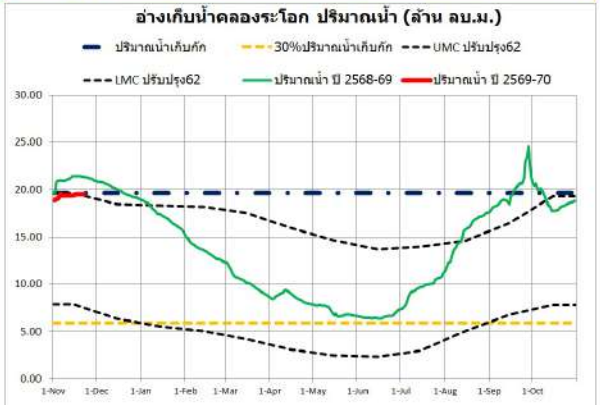

วันที่ 22 พฤศจิกายน 2568 ปริมาณน้ำ 294.200 ล้าน ลบ.ม. (99.73%)

วันที่ 22 พฤศจิกายน 2569 ปริมาณน้ำ 281.220 ล้าน ลบ.ม. (95.33%)

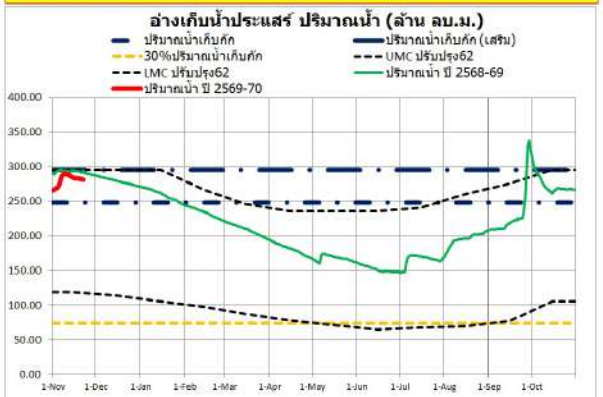

วันที่ 22 พฤศจิกายน 2568 ปริมาณน้ำ 80.365 ล้าน ลบ.ม. (101.20%)

วันที่ 22 พฤศจิกายน 2569 ปริมาณน้ำ 74.191 ล้าน ลบ.ม. (93.43%)

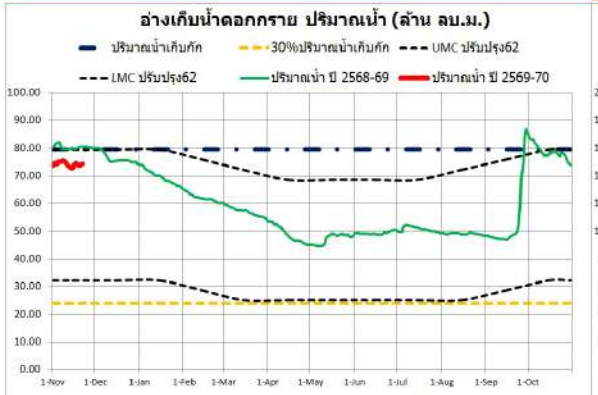

วันที่ 22 พฤศจิกายน 2568 ปริมาณน้ำ 171.868 ล้าน ลบ.ม. (104.96%)

วันที่ 22 พฤศจิกายน 2569 ปริมาณน้ำ 179.505 ล้าน ลบ.ม. (109.62%)

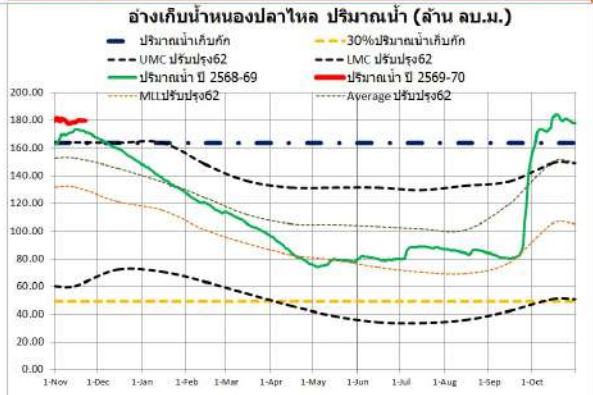

วันที่ 22 พฤศจิกายน 2568 ปริมาณน้ำ 33.753 ล้าน ลบ.ม. (84.17%)

วันที่ 22 พฤศจิกายน 2569 ปริมาณน้ำ 41.579 ล้าน ลบ.ม. (103.69%)

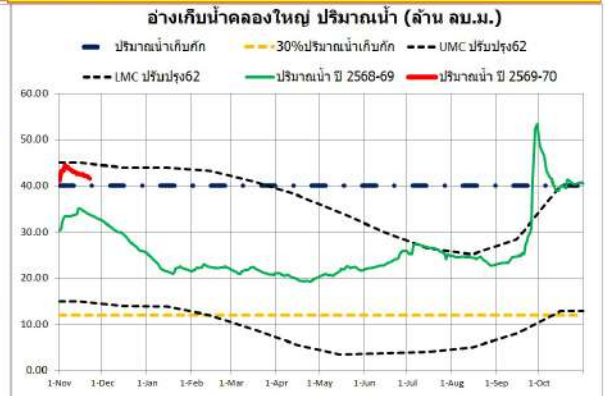

รายงานสภาพน้ำ ประจำวันที่

รายชื่อ	ฝน 21 พ.ย. 69	ระดับน้ำ (ม.รทก.) เก็บกัก (ม.รทก.)	ความจุ (ปกติ) (ล้าน ลบ.ม.)	22 พฤศจิกายน 2569 ระดับน้ำ (ม.รทก.) ประจำวัน (ม.รทก.)	ปริมาณน้ำ (ล้าน ม.^{3})	เปอร์เซ็นต์	22 พฤศจิกายน 2568 ระดับน้ำ (ม.รทก.) ประจำวัน (ม.รทก.)	ปริมาณน้ำ (ล้าน ม.^{3})	เปอร์เซ็นต์	22 พฤศจิกายน 2562 ระดับน้ำ (ม.รทก.) ประจำวัน (ม.รทก.)	ปริมาณน้ำ (ล้าน ม.^{3})	เปอร์เซ็นต์
อ่างเก็บน้ำ												
อ่างฯ ดอกกราย	-	+53.30	71.400	+52.85	74.191	103.91%	+53.38	80.365	112.56%	+52.88	74.531	104.38%
อ่างฯ หนองปลาไหล	-	+45.00	163.750	+45.66	179.505	109.62%	+45.34	171.868	104.96%	+41.14	89.548	54.69%
อ่างฯ คลองใหญ่	-	+46.00	40.100	+46.14	41.579	103.69%	+45.37	33.753	84.17%	+42.91	14.069	35.09%
ลุ่มน้ำคลองใหญ่			275.250		295.275	107.28%		285.987	103.90%		178.148	64.72%
อ่างฯ ประแสร์	-	+35.99	295.000	+35.72	281.220	95.33%	+35.92	294.200	99.73%	+31.71	139.710	47.36%
อ่างฯ คลองระโอก	-	+33.50	19.650	+33.47	19.521	99.34%	+33.90	21.370	108.75%	+33.35	19.005	96.72%
ลุ่มน้ำประแสร์			314.650		300.741	95.58%		315.570	100.29%		158.715	50.44%
รวม			589.900		596.016	101.04%		601.557	101.98%		336.863	57.11%

วิกฤต	น้ำน้อย	ปกติ	น้ำดี
<30.00%	30.01-50.00%	50.01-80.00%	> 80.00%

