

กรมชลประทาน

สรุปปริมาณน้ำประจำวัน



21 พฤศจิกายน 2569

ลำดับที่	รายชื่ออ่างเก็บน้ำ	ตำบล	อำเภอ	ระดับน้ำ ม.(รทก.)				ความจุเก็บกัก	ความจุเก็บกักเพิ่ม	ปริมาณน้ำ (ล้าน ลบ.ม.)	ระดับน้ำ ม.(รทก.)			ปริมาณน้ำ (ล้าน ลบ.ม.)			ปริมาณน้ำฝน (มม.)	ระบายน้ำ (ล้าน ลบ.ม)	คิดเป็น %	คิดเป็น %
				ต่ำสุด	สูงสุด	เก็บกัก	เก็บกักเพิ่ม	(ล้าน ลบ.ม.)	(ล้าน ลบ.ม.)	1 พ.ย. 69	20 พ.ย. 69	21 พ.ย. 69	+/-	20 พ.ย. 69	21 พ.ย. 69	+/-	20 พ.ย. 69	20 พ.ย. 69	ของความจุเดิม	ของความจุใหม่
1	อ่างเก็บน้ำบางพระ	บางพระ	ศรีราชา	+ 20.00	+ 30.60	+30.00		117.0		114.167	+29.990	+29.980	-0.01	116.833	116.667	-0.17	0.00	0.000	99.72	
2	อ่างเก็บน้ำหนองค้อ	หนองขาม	ศรีราชา	+ 57.50	+66.85	+65.60	+66.00	21.40	23.40	22.100	+65.620	+65.620	0.00	21.500	21.500	0.00	0.00	0.284	100.47	91.88
3	อ่างเก็บน้ำมาบประชัน	หนองปรือ	บางละมุง	+ 36.00	+ 45.70	+45.50		16.60		14.872	+45.280	+45.270	-0.01	15.808	15.772	-0.04	0.00	0.000	95.01	
4	อ่างเก็บน้ำซากนอก	ห้วยใหญ่	บางละมุง	+ 15.60	+ 23.60	+23.00		7.03		5.702	+22.700	+22.700	0.00	6.465	6.465	0.00	0.00	0.000	91.96	
5	อ่างเก็บน้ำหนองกลางดง	บึง	ศรีราชา	+ 51.00	+ 62.00	+61.20		7.65		7.324	+60.930	+60.930	0.00	7.188	7.188	0.00	0.00	0.000	93.96	
6	อ่างเก็บน้ำห้วยสะพาน	บึง	ศรีราชา	+ 67.00	+ 74.94	+74.00		3.84		3.877	+74.080	+74.080	0.00	3.915	3.915	0.00	0.00	0.279	101.95	
7	อ่างเก็บน้ำห้วยชุนจิต	ตะเคียนเตี้ย	บางละมุง	+ 57.00	+ 65.88	+65.00		4.80		1.216	+59.880	+59.850	-0.03	1.152	1.140	-0.01	0.00	0.000	23.75	
8	อ่างเก็บน้ำช้างบึง	ตลองกิ่ว	บ้านบึง	+ 75.20	+ 81.75	+80.80		10.98		10.863	+80.630	+80.630	0.00	10.698	10.698	0.00	0.00	0.086	97.43	
9	อ่างเก็บน้ำมาบฟักทอง 1	ห้วยใหญ่	บางละมุง	+ 51.00	+ 56.75	+56.25		1.23		1.205	+56.26	+56.26	0.00	1.232	1.232	0.00	0.00	0.026	100.16	
10	อ่างเก็บน้ำมาบฟักทอง 2	ห้วยใหญ่	บางละมุง	+ 35.00	+41.50	+41.00		2.00		1.868	+41.01	+41.01	0.00	2.005	2.005	0.00	0.00	0.000	100.26	
11	อ่างเก็บน้ำห้วยตู้ 1	บางเสร่	สัตหีบ	+ 33.00	+37.30	+36.50		1.50		1.548	+36.52	+36.52	0.00	1.512	1.512	0.00	0.00	0.057	100.80	
12	อ่างเก็บน้ำห้วยตู้ 2	บางเสร่	สัตหีบ	+ 46.50	+54.50	+54.00		2.90		2.356	+53.82	+53.82	0.00	2.785	2.785	0.00	0.00	0.000	96.03	
13	อ่างเก็บน้ำคลองหลวงฯ	เกาะจันทร์	เกาะจันทร์	+ 29.00	+ 37.16	+35.50	+36.50	98.00	125.00	111.657	+36.140	+36.120	-0.02	117.116	116.533	-0.58	0.00	0.373	118.91	93.23
14	อ่างเก็บน้ำคลองกระแส	พลวงทอง	บ่อทอง	+ 88.00	+99.7	+98.50		18.12		15.630	+98.690	+98.680	-0.01	18.500	18.500	0.00	0.00	0.240	102.10	
	รวม			-	-	-		313.05	342.05	314.39	-	-	-	326.709	325.911		-	1.3454	104.1	95.28

										ปริมาณน้ำ 1 พ.ย.69	ระดับน้ำ ม.(รทก.)			ปริมาณน้ำ (ล้าน ลบ.ม.)			ปริมาณน้ำฝน เมื่อวาน (มม.)	ระบายน้ำ (ล้าน ลบ.ม./วัน)	คิดเป็น %	
1	ปตร.คลองพานทอง	บางนาง	พานทอง		+1.30	+1.20		1.20		1.17	+1.10	+1.10	0.00	1.296	1.296	0.000	0.00	0.000	-	
2	ปตร.ปลายคลองชป.พานทอง	บางนาง	พานทอง		+1.93	+1.50		0.67		0.55	+1.58	+1.55	-0.03	0.777	0.767	-0.010	0.00	0.000	-	
3	ปตร.ต้นคลองชป.พานทอง	บางนาง	พานทอง		+1.70	+1.70		-		-	+1.63	+1.60	-0.03	0.00	0.00	0.000	0.0	-	-	-

เกณฑ์น้ำดีมาก 81% ขึ้นไป | เกณฑ์น้ำดี 51-80 % | เกณฑ์น้ำพอใช้ 31-50 % | เกณฑ์น้ำน้อย ≤ 30%

หมายเหตุ : กรุณาตรวจสอบความถูกต้องก่อนนำไปใช้งาน

โครงการชลประทานระยอง

รายงานสถานการณ์น้ำ จ.ระยอง

เสาร์ 21 พฤศจิกายน 2569

กรมชลประทาน

ชื่อ	น้ำฝน (มม.)	ระดับน้ำ 06.00 น. 21 พฤศจิกายน 2569				
	20 พ.ย. 69	เหนือ ม.(รทก.)	ท้าย ม.(รทก.)	ช่อง	ยกบานสูง (ม.)	ปริมาณน้ำผ่าน (ม.³/วินาที)
1. ปตร./ทรบ.						
1.1 รัฐอำนวย	-	+1.20	+0.20	-	-	-
1.2 ทรบ.คลองคา		+1.50	+0.30	-	-	-
1.3 สายสาม		+0.50	+0.20	-	-	-
1.4 น้ำพุ		+1.20	+0.20	-	-	-
2. ฝายบ้านค่าย						
2.1 เหนือ	-	+11.55	+6.55	-	0	-
2.2 ทรบ. ฝั่งซ้าย		+11.55	+10.70	-	0.50	2.25
2.3 ทรบ. ฝั่งขวา		+11.55	+10.60	-	0.20	0.67
	หมายเหตุ				รวม	2.918
3. ปตร.คลองโพล้	-	+1.40	+0.50	-	-	4.034

4.โทรมาตรขนาดเล็ก	น้ำฝน (มม.)	ระดับตลิ่ง ม.(รทก.)	ระดับ ม. (รทก.)	ปริมาณน้ำผ่าน ลบ.ม./วิ	สูง/ต่ำ จากตลิ่ง
คลองมาบข่า TM01	-	-	-	-	-
คลองสมอ TM02	-	-	-		-
คลองหนองหว้า TM03	-	-	-	-	-
คลองข้างตาย TM04	-	-	-	-	-

5.สถานีวัดน้ำท่า	ระดับน้ำ (ม.รทก.)	ระดับตลิ่ง ม.(รทก.)	ปริมาณ ลบ.ม./วินาที	สูง/ต่ำ จาก ตลิ่ง	สถานะ
สถานีบ้านค่าย Z62	-	-	-	-	-
สถานีบ้านเขาโปสก์ Z38	-	-	-	-	-
สถานีบ้านวังไทร Z11	-	-	-	-	-

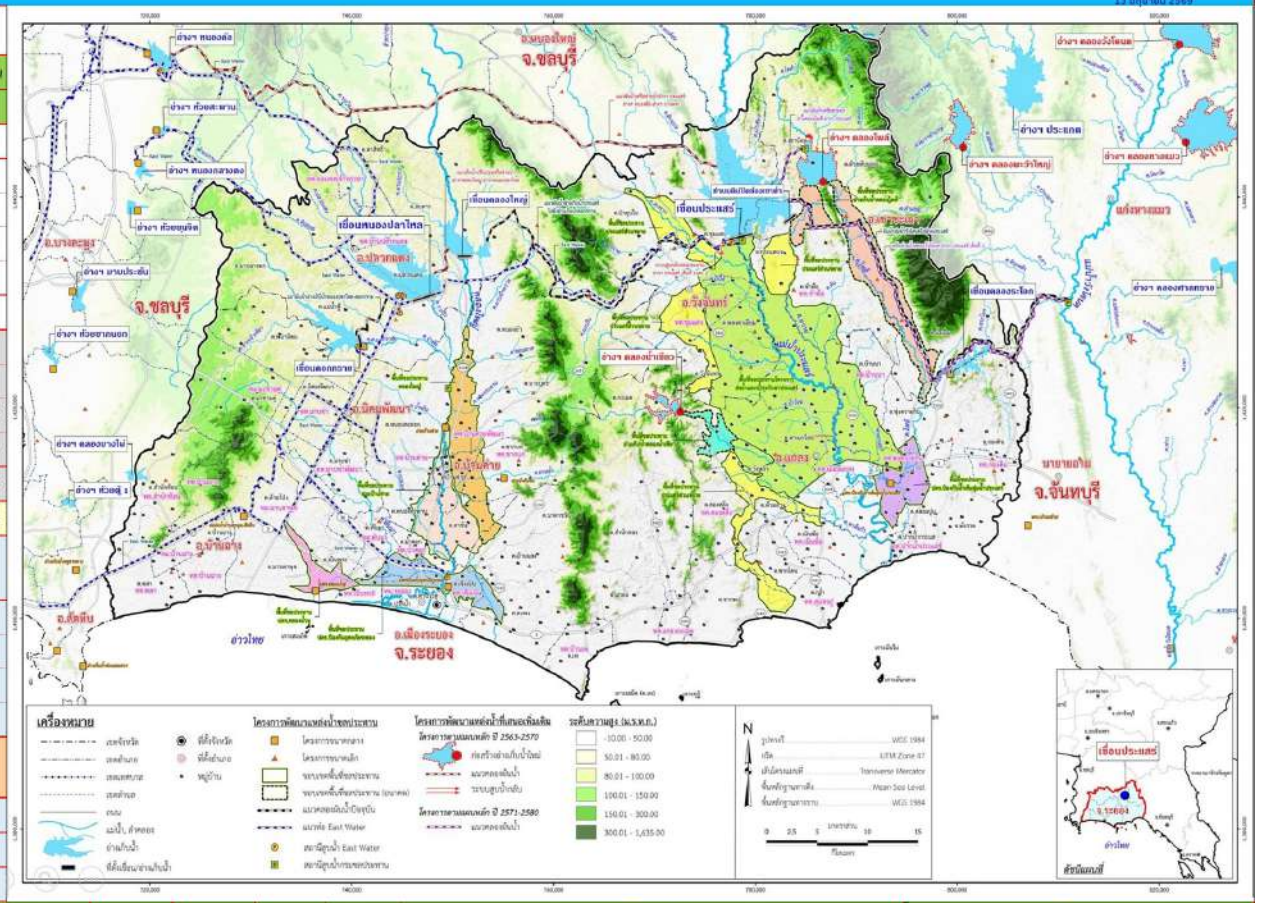

รายชื่อ	ฝน	ระดับน้ำ (ม.รทก.) เก็บกัก (ม.รทก.)	ความจุ (ปกติ) (ล้าน ลบ.ม.)	เพิ่ม ความจุ (ชั่วคราว) (ล้าน ลบ.ม.)	ระดับน้ำ (ม.รทก.) ประจำวัน (ม.รทก.)	ปริมาณน้ำ (ล้าน ลบ.ม.)	ปริมาณน้ำใช้การ (ล้าน ลบ.ม.)	เปอร์เซ็นต์	เปอร์เซ็นต์เพิ่มขึ้น/ลดลง (เทียบกับเมื่อวาน)	เพิ่มขึ้น ลดลง (ล้าน ลบ.ม.)	เพิ่มขึ้น ลดลง (เมตร)	ปริมาณน้ำ OUTLET เปิดบาน	OUTLET (ม.³/วินาที)	OUTLET (ล้าน ลบ.ม./วัน)	SPILLWAY เปิด ล้น บาน	SPILLWAY (ม.³/วินาที)	EMERGENCY น้ำสูง	EMERGENCY (ม.³/วินาที)	20 พฤศจิกายน 2569 รับน้ำ-ส่งน้ำ (ผันน้ำ) (ล้าน ลบ.ม.)	Outflow (ล้าน ลบ.ม.)	น้ำไหลลงอ่าง (ล้าน ลบ.ม.)	ระเหย รั่วซึม (ล้าน ลบ.ม.)
อ่างเก็บน้ำ																						
1 คอกกราย	-	+52.60	71.400	79.411	+52.83	73.965	70.965	103.59%	93.14%	0.34	.03	-	0	-	-	0	-	-		0.051	0.389	0.051
2 หนองปลาไหล	-	+45.00	163.750	187.620	+45.66	179.505	166.345	109.62%	95.67%	-0.24	-.01	5.0%	2.75	0.24	-	-	-	-	-	0.897	0.658	0.109
3 คลองใหญ่	-	+46.00	40.100	51.100	+46.18	42.005	39.005	104.75%	82.20%	-0.21	-.02	5.0%	2.33	0.12	-	-	-	-	-	0.165	-	0.048
ลุ่มน้ำคลองใหญ่			275.250	318.131		295.475	276.315	107.35%	92.88%				5.07	0.35		-		-		1.113	1.047	0.208
4 ประแสร์	-	+35.99	295.000		+35.73	281.730	261.730	95.50%		-0.51	-.01	0.20	2.57	0.22	-	-	-	-	0.108	0.280	-	0.230
5 คลองระโอก	-	+33.50	19.650		+33.47	19.521	19.321	99.34%		0.00	.00	0%	-	-	-	-	-	-	-	0.018	0.018	0.018
ลุ่มน้ำประแสร์			314.650			301.251	281.051	95.74%					2.570	0.222		-				0.298	0.018	0.248
รวม			589.900			596.726	557.366	101.16%					7.645	0.577		-		-	-	1.411	1.065	0.456

หมายเหตุ

วิกฤต <30.00% | ฉุกเฉิน 30.01-50.00% | ปกติ 50.01-80.00% | น้ำดี >80.00%

กรุณาตรวจสอบความถูกต้อง ก่อนนำไปใช้งาน

อ่างเก็บน้ำขนาดใหญ่ ขนาดกลาง ในเขตจังหวัดระยอง

กรมชลประทาน

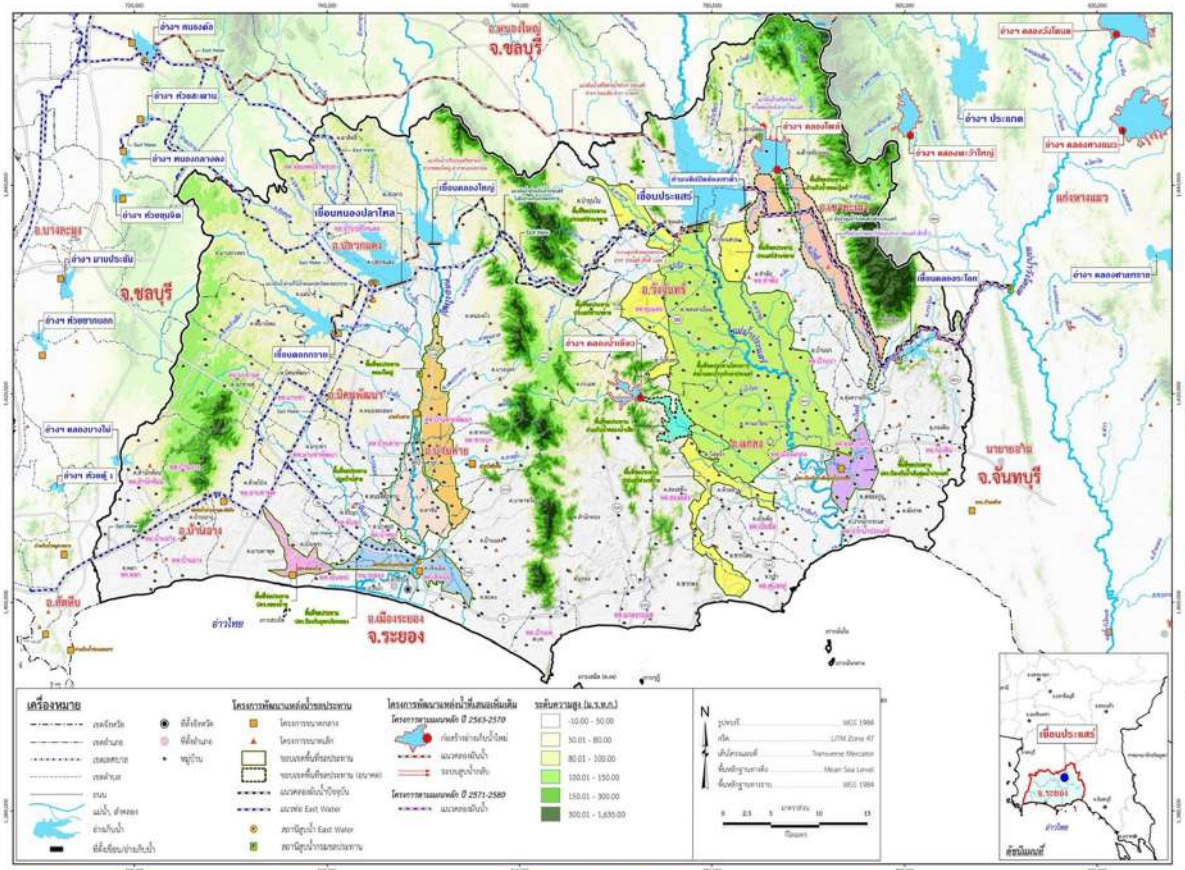

วันที่ 21 พฤศจิกายน 2568 ปริมาณน้ำ 21.370 ล้าน ลบ.ม. (108.75%)

วันที่ 21 พฤศจิกายน 2569 ปริมาณน้ำ 19.521 ล้าน ลบ.ม. (99.34%)

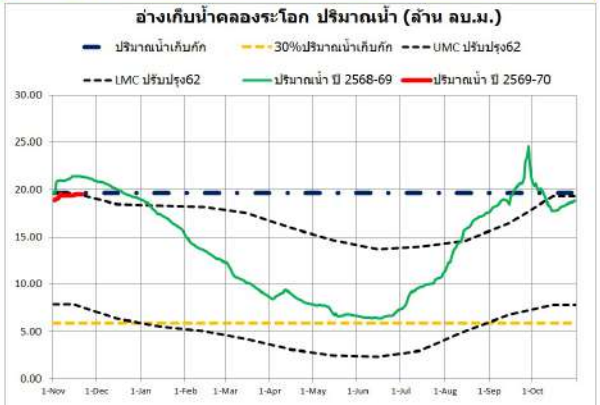

วันที่ 21 พฤศจิกายน 2568 ปริมาณน้ำ 291.930 ล้าน ลบ.ม. (98.96%)

วันที่ 21 พฤศจิกายน 2569 ปริมาณน้ำ 281.730 ล้าน ลบ.ม. (95.50%)

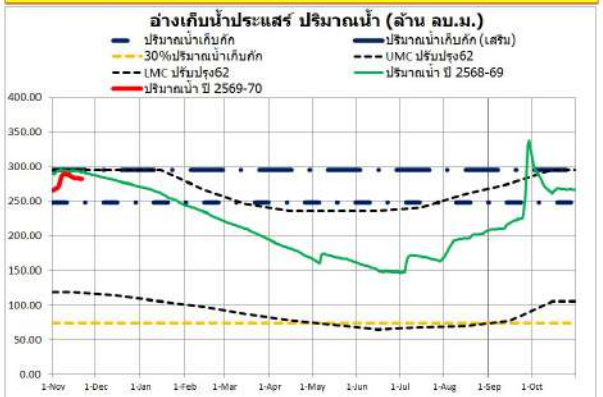

วันที่ 21 พฤศจิกายน 2568 ปริมาณน้ำ 80.485 ล้าน ลบ.ม. (101.35%)

วันที่ 21 พฤศจิกายน 2569 ปริมาณน้ำ 73.965 ล้าน ลบ.ม. (93.14%)

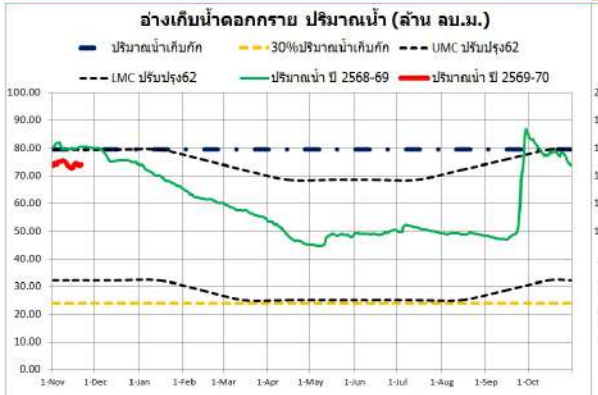

วันที่ 21 พฤศจิกายน 2568 ปริมาณน้ำ 172.107 ล้าน ลบ.ม. (105.10%)

วันที่ 21 พฤศจิกายน 2569 ปริมาณน้ำ 179.505 ล้าน ลบ.ม. (109.62%)

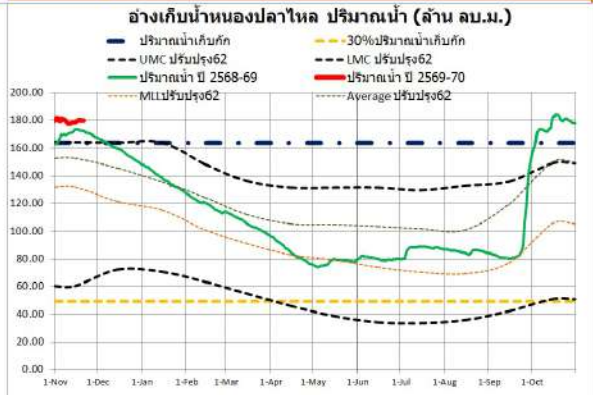

วันที่ 21 พฤศจิกายน 2568 ปริมาณน้ำ 33.947 ล้าน ลบ.ม. (84.66%)

วันที่ 21 พฤศจิกายน 2569 ปริมาณน้ำ 42.005 ล้าน ลบ.ม. (104.75%)

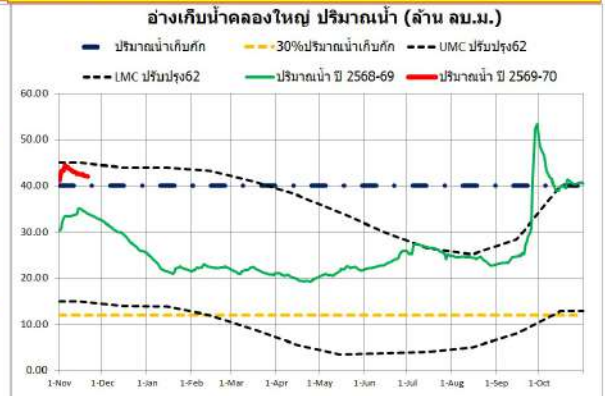

รายงานสภาพน้ำ ประจำวันที่

รายชื่อ	ฝน	ระดับน้ำ (ม.รทก.)		21 พฤศจิกายน 2569			21 พฤศจิกายน 2568			21 พฤศจิกายน 2562		
	20 พ.ย. 69	เก็บกัก	ความจุ (ปกติ)	ระดับน้ำ (ม.รทก.) ประจำวัน	ปริมาณน้ำ	เปอร์เซ็นต์	ระดับน้ำ (ม.รทก.) ประจำวัน	ปริมาณน้ำ	เปอร์เซ็นต์	ระดับน้ำ (ม.รทก.) ประจำวัน	ปริมาณน้ำ	เปอร์เซ็นต์
		(ม.รทก.)	(ล้าน ลบ.ม.)	(ม.รทก.)	(ล้าน ม.^{3})		(ม.รทก.)	(ล้าน ม.^{3})		(ม.รทก.)	(ล้าน ม.^{3})	
อ่างเก็บน้ำ												
อ่างฯ ดอกกราย	-	+53.30	71.400	+52.83	73.965	103.59%	+53.39	80.485	112.72%	+52.85	74.191	103.91%
อ่างฯ หนองปลาไหล	-	+45.00	163.750	+45.66	179.505	109.62%	+45.35	172.107	105.10%	+41.19	90.373	55.19%
อ่างฯ คลองใหญ่	-	+46.00	40.100	+46.18	42.005	104.75%	+45.39	33.947	84.66%	+42.95	14.305	35.67%
ลุ่มน้ำคลองใหญ่			275.250		295.475	107.35%		286.539	104.10%		178.869	64.98%
อ่างฯ ประแสร์	-	+35.99	295.000	+35.73	281.730	95.50%	+35.93	291.930	98.96%	+31.73	140.060	47.48%
อ่างฯ คลองระโอก	-	+33.50	19.650	+33.47	19.521	99.34%	+33.90	21.370	108.75%	+33.37	19.091	97.16%
ลุ่มน้ำประแสร์			314.650		301.251	95.74%		313.300	99.57%		159.151	50.58%
รวม			589.900		596.726	101.16%		599.839	101.68%		338.020	57.30%

วิกฤต	น้ำน้อย	ปกติ	น้ำดี
<30.00%	30.01-50.00%	50.01-80.00%	> 80.00%

