

กรมชลประทาน

สรุปปริมาณน้ำประจำวัน



18 พฤศจิกายน 2569

ลำดับที่	รายชื่ออ่างเก็บน้ำ	ตำบล	อำเภอ	ระดับน้ำ ม.(รทก.)				ความจุเก็บกัก	ความจุเก็บกักเพิ่ม	ปริมาณน้ำ (ล้าน ลบ.ม.)	ระดับน้ำ ม.(รทก.)			ปริมาณน้ำ (ล้าน ลบ.ม.)			ปริมาณน้ำฝน (มม.)	ระบายน้ำ (ล้าน ลบ.ม)	คิดเป็น %	คิดเป็น %
				ต่ำสุด	สูงสุด	เก็บกัก	เก็บกักเพิ่ม	(ล้าน ลบ.ม.)	(ล้าน ลบ.ม.)	1 พ.ย. 69	17 พ.ย. 69	18 พ.ย. 69	+/-	17 พ.ย. 69	18 พ.ย. 69	+/-	17 พ.ย. 69	17 พ.ย. 69	ของความจุเดิม	ของความจุใหม่
1	อ่างเก็บน้ำบางพระ	บางพระ	ศรีราชา	+ 20.00	+ 30.60	+30.00		117.0		114.167	+30.020	+30.010	-0.01	117.333	117.167	-0.17	0.00	0.114	100.14	
2	อ่างเก็บน้ำหนองค้อ	หนองขาม	ศรีราชา	+ 57.50	+66.85	+65.60	+66.00	21.40	23.40	22.100	+65.630	+65.630	0.00	21.550	21.550	0.00	0.00	0.303	100.70	92.09
3	อ่างเก็บน้ำมาบประชัน	หนองปรือ	บางละมุง	+ 36.00	+ 45.70	+45.50		16.60		14.872	+45.270	+45.280	0.01	15.772	15.808	0.04	2.00	0.000	95.23	
4	อ่างเก็บน้ำซากนอก	ห้วยใหญ่	บางละมุง	+ 15.60	+ 23.60	+23.00		7.03		5.702	+22.630	+22.660	0.03	6.343	6.395	0.05	63.00	0.000	90.97	
5	อ่างเก็บน้ำหนองกลางดง	บึง	ศรีราชา	+ 51.00	+ 62.00	+61.20		7.65		7.324	+60.930	+60.930	0.00	7.188	7.188	0.00	0.00	0.000	93.96	
6	อ่างเก็บน้ำห้วยสะพาน	บึง	ศรีราชา	+ 67.00	+ 74.94	+74.00		3.84		3.877	+74.130	+74.110	-0.02	3.965	3.945	-0.02	0.00	0.454	102.73	
7	อ่างเก็บน้ำห้วยขุนจิต	ตะเคียนเตี้ย	บางละมุง	+ 57.00	+ 65.88	+65.00		4.80		1.216	+59.970	+59.940	-0.03	1.188	1.176	-0.01	0.00	0.000	24.50	
8	อ่างเก็บน้ำช้างบึง	คลองกิ่ว	บ้านบึง	+ 75.20	+ 81.75	+80.80		10.98		10.863	+80.640	+80.630	-0.01	10.714	10.698	-0.02	0.00	0.086	97.43	
9	อ่างเก็บน้ำมาบฟักทอง 1	ห้วยใหญ่	บางละมุง	+ 51.00	+ 56.75	+56.25		1.23		1.205	+56.26	+56.26	0.00	1.232	1.232	0.00	0.00	0.026	100.16	
10	อ่างเก็บน้ำมาบฟักทอง 2	ห้วยใหญ่	บางละมุง	+ 35.00	+41.50	+41.00		2.00		1.868	+41.00	+41.01	0.01	2.000	2.005	0.01	5.20	0.000	100.26	
11	อ่างเก็บน้ำห้วยตู้ 1	บางเสร่	สัตหีบ	+ 33.00	+37.30	+36.50		1.50		1.548	+36.60	+36.57	-0.03	1.560	1.542	-0.02	0.00	0.286	102.80	
12	อ่างเก็บน้ำห้วยตู้ 2	บางเสร่	สัตหีบ	+ 46.50	+54.50	+54.00		2.90		2.356	+53.82	+53.82	0.00	2.785	2.785	0.00	0.00	0.000	96.03	
13	อ่างเก็บน้ำคลองหลวงฯ	เกาะจันทร์	เกาะจันทร์	+ 29.00	+ 37.16	+35.50	+36.50	98.00	125.00	111.657	+36.190	+36.180	-0.01	118.574	118.282	-0.29	0.00	0.294	120.70	94.63
14	อ่างเก็บน้ำคลองกระแส	พลวงทอง	บ่อทอง	+ 88.00	+99.7	+98.50		18.12		15.630	+98.700	+98.700	0.00	18.620	18.620	0.00	0.00	0.255	102.76	
	รวม			-	-	-		313.05	342.05	314.39	-	-	-	328.823	328.393		-	1.8186	104.9	96.01

										ปริมาณน้ำ 1 พ.ย.69	ระดับน้ำ ม.(รทก.)			ปริมาณน้ำ (ล้าน ลบ.ม.)			ปริมาณน้ำฝน เมื่อวาน (มม.)	ระบายน้ำ (ล้าน ลบ.ม./วัน)	คิดเป็น %	
1	ปตร.คลองพานทอง	บางนาง	พานทอง		+1.30	+1.20		1.20		1.17	+0.98	+0.95	-0.03	1.237	1.223	-0.015	0.00	0.000	-	
2	ปตร.ปลายคลองชป.พานทอง	บางนาง	พานทอง		+1.93	+1.50		0.67		0.55	+0.93	+0.59	-0.34	0.578	0.483	-0.096	0.00	10.368	-	
3	ปตร.ต้นคลองชป.พานทอง	บางนาง	พานทอง		+1.70	+1.70		-		-	+1.06	+1.00	-0.06	0.00	0.00	0.000	0.0	-	-	-

เกณฑ์น้ำดีมาก 81% ขึ้นไป | เกณฑ์น้ำดี 51-80 % | เกณฑ์น้ำพอใช้ 31-50 % | เกณฑ์น้ำน้อย ≤ 30%

หมายเหตุ : กรุณาตรวจสอบความถูกต้องก่อนนำไปใช้งาน

โครงการชลประทานระยอง

รายงานสถานการณ์น้ำ จ.ระยอง

พุธ 18 พฤศจิกายน 2569

กรมชลประทาน
13 มิถุนายน 2569

ชื่อ	น้ำฝน (มม.) 17 พ.ย.69	ระดับน้ำ 06.00 น. 18 พฤศจิกายน 2569 เหนือ ม.(รทก.)	ท้าย ม.(รทก.)	ช่อง	ยกบานสูง (ม.)	ปริมาณน้ำผ่าน (ม.³/วินาที)
1. ปตร./ทรบ.						
1.1 รัฐอำนวย	-	+1.20	+0.20	-	-	-
1.2 ทรบ.คลองคา		+1.50	+0.30	-	-	-
1.3 สายสาม		+0.50	+0.20	-	-	-
1.4 น้ำหู		+1.20	+0.20	-	-	-
2. ฝายบ้านค่าย						
2.1 เหนือ		+11.64	+6.57	-	0	-
2.2 ทรบ. ฝั่งซ้าย	-	+11.64	+10.70	-	0.50	2.36
2.3 ทรบ. ฝั่งขวา		+11.64	+9.70	-	-	0
	หมายเหตุ				รวม	2.363
3. ปตร.คลองโพล้	-	+1.40	+0.60	-	-	5.705
4.โทรมาตรขนาดเล็ก	น้ำฝน (มม.)	ระดับตลิ่ง ม.(รทก.)	ระดับ ม. (รทก.)	ปริมาณน้ำผ่าน ลบ.ม./วิ		สูง/ต่ำ จากตลิ่ง
คลองมาบข่า TM01	-	-	-	-	-	-
คลองสมอ TM02	-	-	-			-
คลองหนองหว้า TM03	-	-	-	-		-
คลองช้างตาย TM04	-	-	-	-		-
5.สถานีวัดน้ำท่า	ระดับน้ำ (ม.รทก.)	ระดับตลิ่ง ม.(รทก.)	ปริมาณ ลบ.ม./วินาที	สูง/ต่ำ จาก ตลิ่ง	สถานะ	
สถานีบ้านค่าย Z62	-	-	-	-		-
สถานีบ้านเขาโบสถ์ Z38	-	-	-	-		-
สถานีบ้านวังไทร Z11	-	-	-	-		-

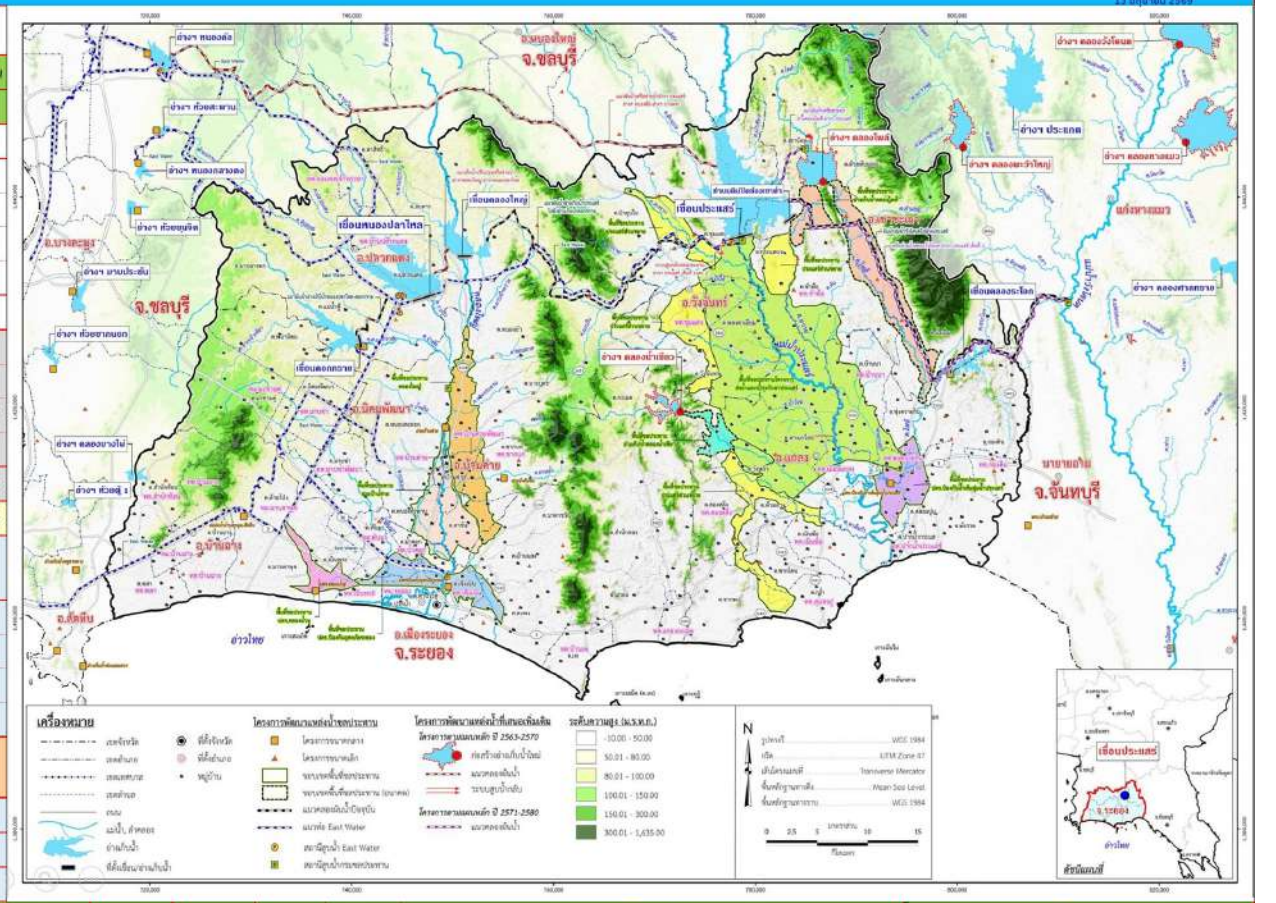

รายชื่อ	ฝน	ระดับน้ำ (ม.รทก.) เก็บกัก (ม.รทก.)	ความจุ (ปกติ) (ล้าน ลบ.ม.)	เพิ่ม ความจุ (ชั่วคราว) (ล้าน ลบ.ม.)	ระดับน้ำ (ม.รทก.) ประจำวัน (ม.รทก.)	ปริมาณน้ำ (ล้าน ลบ.ม.)	ปริมาณน้ำใช้การ (ล้าน ลบ.ม.)	เปอร์เซ็นต์	เปอร์เซ็นต์ (เพิ่มความจุชั่วคราว)	เพิ่มขึ้น ลดลง จากเมื่อวาน (ล้าน ลบ.ม.)	เพิ่มขึ้น ลดลง จากเมื่อวาน (เมตร)	ปริมาณน้ำ OUTLET เปิดบาน	OUTLET (ม.3/วินาที)	OUTLET ล้าน ลบ.ม./วัน	SPILLWAY เปิด ล้นบาน	SPILLWAY (ม.³/วินาที)	EMERGENCY น้ำสูง	EMERGENCY (ม.³/วินาที)	17 พฤศจิกายน 2569 รับน้ำ-ส่งน้ำ (ผันน้ำ) (ล้าน ลบ.ม.)	Outflow (ล้าน ลบ.ม.)	น้ำไหลลงอ่าง (ล้าน ลบ.ม.)	ระเหย รั่วซึม (ล้าน ลบ.ม.)
อ่างเก็บน้ำ																						
1 ดอกกราย	-	+52.60	71.400	79.411	+52.85	74.191	71.191	103.91%	93.43%	-0.23	-.02	1.00	17.63	1.14	-	0	-	-		1.193	0.967	0.051
2 หนองปลาไหล	-	+45.00	163.750	187.620	+45.68	179.982	166.822	109.91%	95.93%	0.48	.02	5.0%	2.75	0.24	-	-	-	-	-	0.873	1.350	0.109
3 คลองใหญ่	-	+46.00	40.100	51.100	+46.20	42.219	39.219	105.28%	82.62%	-0.32	-.03	0.0%	-	-	-	-	-	-	-	0.048	-	0.048
ลุ่มน้ำคลองใหญ่			275.250	318.131		296.392	277.232	107.68%	93.17%				20.38	1.38		-		-		2.114	2.317	0.208
4 ประแสร์	-	+35.99	295.000		+35.75	282.750	262.750	95.85%		0.00	.00	0.20	2.57	0.22	-	-	-	-	0.111	0.280	0.510	0.230
5 คลองระโอก	-	+33.50	19.650		+33.47	19.521	19.321	99.34%		0.04	.01	0%	-	-	-	-	-	-	-	0.018	0.061	0.018
ลุ่มน้ำประแสร์			314.650			302.271	282.071	96.07%					2.570	0.222		-				0.298	0.571	0.248
รวม			589.900			598.663	559.303	101.49%					22.948	1.602		-		-	-	2.412	2.888	0.456

หมายเหตุ

วิกฤต	ฉุกเฉิน	ปกติ	น้ำดี
<30.00%	30.01-50.00%	50.01-80.00%	> 80.00%

กรุณาตรวจสอบความถูกต้อง ก่อนนำไปใช้งาน

อ่างเก็บน้ำขนาดใหญ่ ขนาดกลาง ในเขตจังหวัดระยอง

กรมชลประทาน

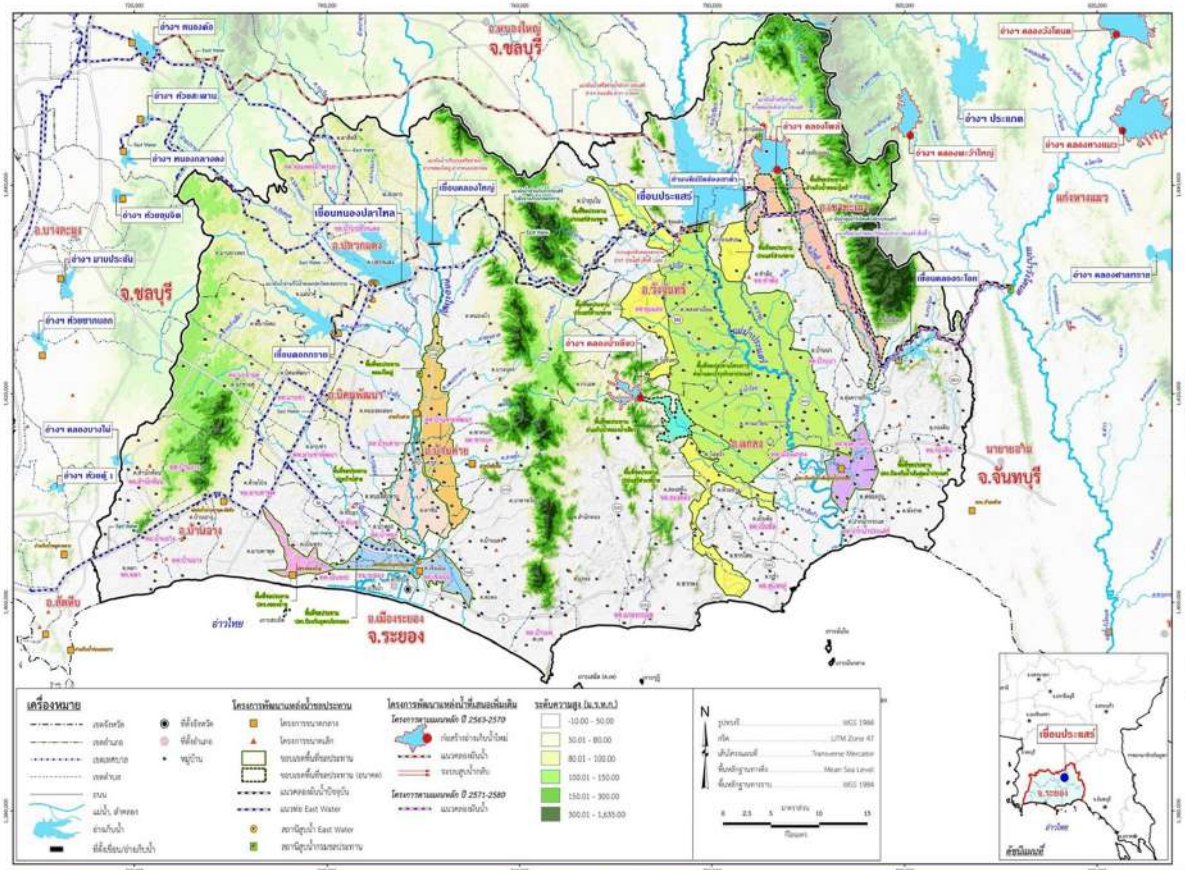

วันที่ 18 พฤศจิกายน 2568 ปริมาณน้ำ 21.413 ล้าน ลบ.ม. (108.97%)

วันที่ 18 พฤศจิกายน 2569 ปริมาณน้ำ 19.521 ล้าน ลบ.ม. (99.34%)

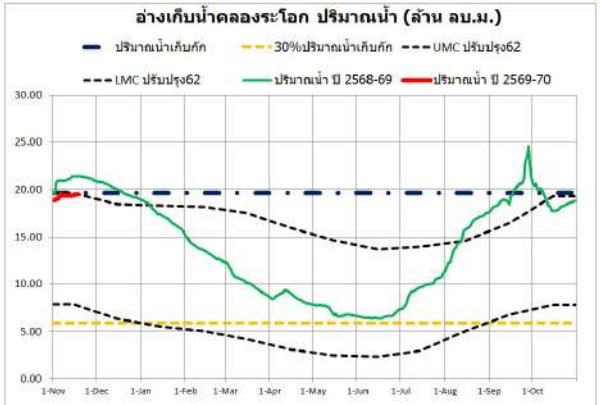

วันที่ 18 พฤศจิกายน 2568 ปริมาณน้ำ 292.950 ล้าน ลบ.ม. (99.31%)

วันที่ 18 พฤศจิกายน 2569 ปริมาณน้ำ 282.750 ล้าน ลบ.ม. (95.85%)

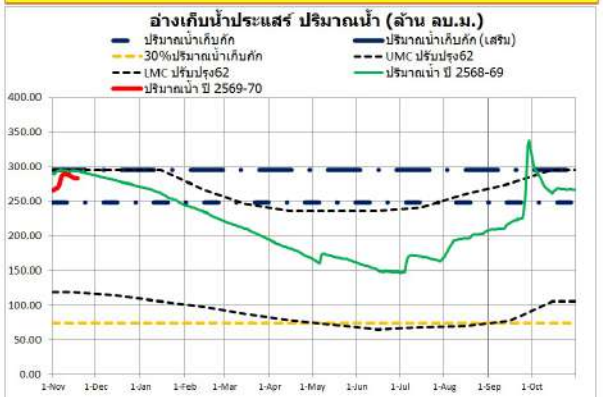

วันที่ 18 พฤศจิกายน 2568 ปริมาณน้ำ 80.006 ล้าน ลบ.ม. (100.75%)

วันที่ 18 พฤศจิกายน 2569 ปริมาณน้ำ 74.191 ล้าน ลบ.ม. (93.43%)

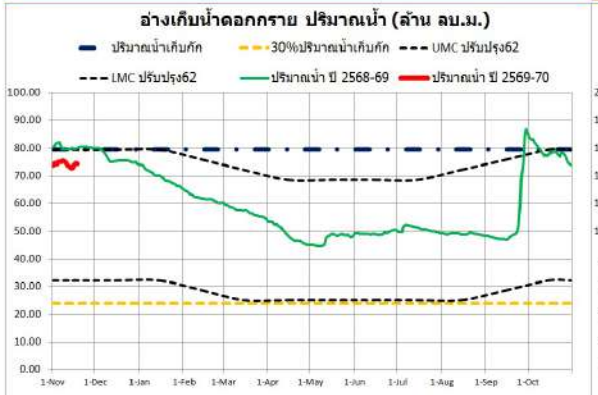

วันที่ 18 พฤศจิกายน 2568 ปริมาณน้ำ 172.823 ล้าน ลบ.ม. (105.54%)

วันที่ 18 พฤศจิกายน 2569 ปริมาณน้ำ 179.982 ล้าน ลบ.ม. (109.91%)

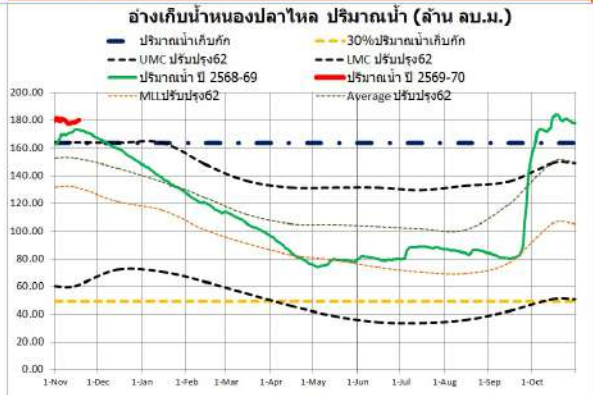

วันที่ 18 พฤศจิกายน 2568 ปริมาณน้ำ 34.531 ล้าน ลบ.ม. (86.11%)

วันที่ 18 พฤศจิกายน 2569 ปริมาณน้ำ 42.219 ล้าน ลบ.ม. (105.28%)

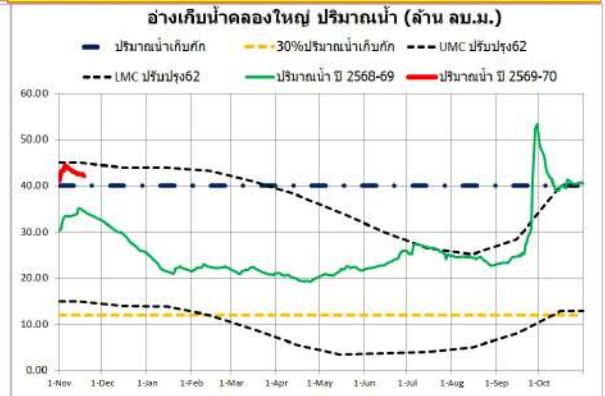

รายงานสภาพน้ำ ประจำวันที่

รายชื่อ	ฝน	ระดับน้ำ (ม.รทก.)		18 พฤศจิกายน 2569			18 พฤศจิกายน 2568			18 พฤศจิกายน 2562		
				ระดับน้ำ (ม.รทก.)		เปอร์เซ็นต์	ระดับน้ำ (ม.รทก.)		เปอร์เซ็นต์	ระดับน้ำ (ม.รทก.)		เปอร์เซ็นต์
	17 พ.ย. 69	เก็บกัก	ความจุ (ปกติ)	ประจำวัน	ปริมาณน้ำ		ประจำวัน	ปริมาณน้ำ		ประจำวัน	ปริมาณน้ำ	
		(ม.รทก.)	(ล้าน ลบ.ม.)	(ม.รทก.)	(ล้าน ม.^{3})		(ม.รทก.)	(ล้าน ม.^{3})		(ม.รทก.)	(ล้าน ม.^{3})	
อ่างเก็บน้ำ												
อ่างฯ ดอกกราย	-	+53.30	71.400	+52.85	74.191	103.91%	+53.35	80.006	112.05%	+52.87	74.417	104.23%
อ่างฯ หนองปลาไหล	-	+45.00	163.750	+45.68	179.982	109.91%	+45.38	172.823	105.54%	+41.29	92.023	56.20%
อ่างฯ คลองใหญ่	-	+46.00	40.100	+46.20	42.219	105.28%	+45.45	34.531	86.11%	+43.06	14.965	37.32%
ลุ่มน้ำคลองใหญ่			275.250		296.392	107.68%		287.360	104.40%		181.405	65.91%
อ่างฯ ประแสร์	-	+35.99	295.000	+35.75	282.750	95.85%	+35.95	292.950	99.31%	+31.78	141.020	47.80%
อ่างฯ คลองระโอก	-	+33.50	19.650	+33.47	19.521	99.34%	+33.91	21.413	108.97%	+33.42	19.306	98.25%
ลุ่มน้ำประแสร์			314.650		302.271	96.07%		314.363	99.91%		160.326	50.95%
รวม			589.900		598.663	101.49%		601.723	102.00%		341.731	57.93%

วิกฤต	น้ำน้อย	ปกติ	น้ำดี
<30.00%	30.01-50.00%	50.01-80.00%	> 80.00%

