

กรมชลประทาน

สรุปปริมาณน้ำประจำวัน



17 พฤศจิกายน 2569

ลำดับที่	รายชื่ออ่างเก็บน้ำ	ตำบล	อำเภอ	ระดับน้ำ ม.(รทก.)				ความจุเก็บกัก	ความจุเก็บกักเพิ่ม	ปริมาณน้ำ (ล้าน ลบ.ม.)	ระดับน้ำ ม.(รทก.)			ปริมาณน้ำ (ล้าน ลบ.ม.)			ปริมาณน้ำฝน (มม.)	ระบายน้ำ (ล้าน ลบ.ม)	คิดเป็น %	คิดเป็น %
				ต่ำสุด	สูงสุด	เก็บกัก	เก็บกักเพิ่ม	(ล้าน ลบ.ม.)	(ล้าน ลบ.ม.)	1 พ.ย. 69	16 พ.ย. 69	17 พ.ย. 69	+/-	16 พ.ย. 69	17 พ.ย. 69	+/-	16 พ.ย. 69	16 พ.ย. 69	ของความจุเดิม	ของความจุใหม่
1	อ่างเก็บน้ำบางพระ	บางพระ	ศรีราชา	+ 20.00	+ 30.60	+30.00		117.0		114.167	+30.030	+30.020	-0.01	117.500	117.333	-0.17	2.10	0.124	100.28	
2	อ่างเก็บน้ำหนองค้อ	หนองขาม	ศรีราชา	+ 57.50	+66.85	+65.60	+66.00	21.40	23.40	22.100	+65.630	+65.630	0.00	21.550	21.550	0.00	4.30	0.303	100.70	92.09
3	อ่างเก็บน้ำมาบประชัน	หนองปรือ	บางละมุง	+ 36.00	+ 45.70	+45.50		16.60		14.872	+45.270	+45.270	0.00	15.772	15.772	0.00	0.00	0.000	95.01	
4	อ่างเก็บน้ำชากนอก	ห้วยใหญ่	บางละมุง	+ 15.60	+ 23.60	+23.00		7.03		5.702	+22.620	+22.630	0.01	6.325	6.343	0.02	0.00	0.000	90.22	
5	อ่างเก็บน้ำหนองกลางดง	บึง	ศรีราชา	+ 51.00	+ 62.00	+61.20		7.65		7.324	+60.930	+60.930	0.00	7.188	7.188	0.00	0.00	0.000	93.96	
6	อ่างเก็บน้ำห้วยสะพาน	บึง	ศรีราชา	+ 67.00	+ 74.94	+74.00		3.84		3.877	+74.120	+74.130	0.01	3.955	3.965	0.01	2.00	0.419	103.24	
7	อ่างเก็บน้ำห้วยขุนจิต	ตะเคียนเตี้ย	บางละมุง	+ 57.00	+ 65.88	+65.00		4.80		1.216	+60.000	+59.970	-0.03	1.200	1.188	-0.01	0.00	0.000	24.75	
8	อ่างเก็บน้ำช้างบึง	คลองกิ่ว	บ้านบึง	+ 75.20	+ 81.75	+80.80		10.98		10.863	+80.640	+80.640	0.00	10.714	10.714	0.00	0.00	0.086	97.58	
9	อ่างเก็บน้ำมาบฟักทอง 1	ห้วยใหญ่	บางละมุง	+ 51.00	+ 56.75	+56.25		1.23		1.205	+56.26	+56.26	0.00	1.232	1.232	0.00	0.00	0.026	100.16	
10	อ่างเก็บน้ำมาบฟักทอง 2	ห้วยใหญ่	บางละมุง	+ 35.00	+41.50	+41.00		2.00		1.868	+41.00	+41.00	0.00	2.000	2.000	0.00	0.00	0.000	100.00	
11	อ่างเก็บน้ำห้วยตู้ 1	บางเสร่	สัตหีบ	+ 33.00	+37.30	+36.50		1.50		1.548	+36.64	+36.60	-0.04	1.584	1.560	-0.02	0.00	0.401	104.00	
12	อ่างเก็บน้ำห้วยตู้ 2	บางเสร่	สัตหีบ	+ 46.50	+54.50	+54.00		2.90		2.356	+53.82	+53.82	0.00	2.785	2.785	0.00	0.00	0.000	96.03	
13	อ่างเก็บน้ำคลองหลวงฯ	เกาะจันทร์	เกาะจันทร์	+ 29.00	+ 37.16	+35.50	+36.50	98.00	125.00	111.657	+36.220	+36.190	-0.03	119.457	118.574	-0.88	0.00	0.504	120.99	94.86
14	อ่างเก็บน้ำคลองกระแส	พลวงทอง	บ่อทอง	+ 88.00	+99.7	+98.50		18.12		15.630	+98.720	+98.700	-0.02	18.620	18.620	0.00	0.00	0.303	102.76	
	รวม			-	-	-		313.05	342.05	314.39	-	-	-	329.881	328.823		-	2.1655	105.0	96.13

										ปริมาณน้ำ 1 พ.ย.69	ระดับน้ำ ม.(รทก.)			ปริมาณน้ำ (ล้าน ลบ.ม.)			ปริมาณน้ำฝน เมื่อวาน (มม.)	ระบายน้ำ (ล้าน ลบ.ม./วัน)	คิดเป็น %	
1	ปตร.คลองพานทอง	บางนาง	พานทอง		+1.30	+1.20		1.20		1.17	+0.95	+0.98	0.03	1.223	1.237	0.015	0.00	0.000	-	
2	ปตร.ปลายคลองชป.พานทอง	บางนาง	พานทอง		+1.93	+1.50		0.67		0.55	+0.88	+0.93	0.05	0.564	0.578	0.014	0.00	10.368	-	
3	ปตร.ต้นคลองชป.พานทอง	บางนาง	พานทอง		+1.70	+1.70		-		-	+1.00	+1.06	0.06	0.00	0.00	0.000	0.0	-	-	-

เกณฑ์น้ำดีมาก	81% ขึ้นไป	เกณฑ์น้ำดี	51-80 %	เกณฑ์น้ำพอใช้	31-50 %	เกณฑ์น้ำน้อย	≤ 30%

หมายเหตุ : กรุณาตรวจสอบความถูกต้องก่อนนำไปใช้งาน

โครงการชลประทานระยอง

รายงานสถานการณ์น้ำ จ.ระยอง

อังคาร 17 พฤศจิกายน 2569

กรมชลประทาน 13 มิถุนายน 2569

ชื่อ	น้ำฝน (มม.)	ระดับน้ำ 06.00 น. 17 พฤศจิกายน 2569				
	16 พ.ย. 69	เหนือ ม.(รทก.)	ท้าย ม.(รทก.)	ช่อง	ยกบานสูง (ม.)	ปริมาณน้ำผ่าน (ม.³/วินาที)
1. ปตร./ทรบ.						
1.1 รัฐอำนวย	-	+1.20	+0.20	-	-	-
1.2 ทรบ.คลองคา		+1.50	+0.30	-	-	-
1.3 สายสาม		+0.50	+0.20	-	-	-
1.4 น้ำพุ		+1.20	+0.20	-	-	-
2. ฝายบ้านค่าย						
2.1 เหนือ		+11.64	+6.57	-	0	-
2.2 ทรบ. ฝั่งซ้าย	1.0	+11.64	+10.70	-	0.50	2.36
2.3 ทรบ. ฝั่งขวา		+11.64	+9.70	-	-	0
	หมายเหตุ				รวม	2.363
3. ปตร.คลองโพล้	14.6	+1.30	+0.50	-	-	5.336

4.โทรมาตรขนาดเล็ก	น้ำฝน (มม.)	ระดับตลิ่ง ม.(รทก.)	ระดับ ม. (รทก.)	ปริมาณน้ำผ่าน ลบ.ม.วิ	สูง/ต่ำ จากตลิ่ง
คลองมาบข่า TM01	-	-	-	-	-
คลองสมอ TM02	-	-	-		-
คลองหนองหว้า TM03	-	-	-	-	-
คลองข้างตาย TM04	-	-	-	-	-

5.สถานีวัดน้ำท่า	ระดับน้ำ (ม.รทก.)	ระดับตลิ่ง ม.(รทก.)	ปริมาณ ลบ.ม./วินาที	สูง/ต่ำ จาก ตลิ่ง	สถานะ
สถานีบ้านค่าย Z62	-	-	-	-	-
สถานีบ้านเขาโปสก์ Z38	-	-	-	-	-
สถานีบ้านวังไทร Z11	-	-	-	-	-

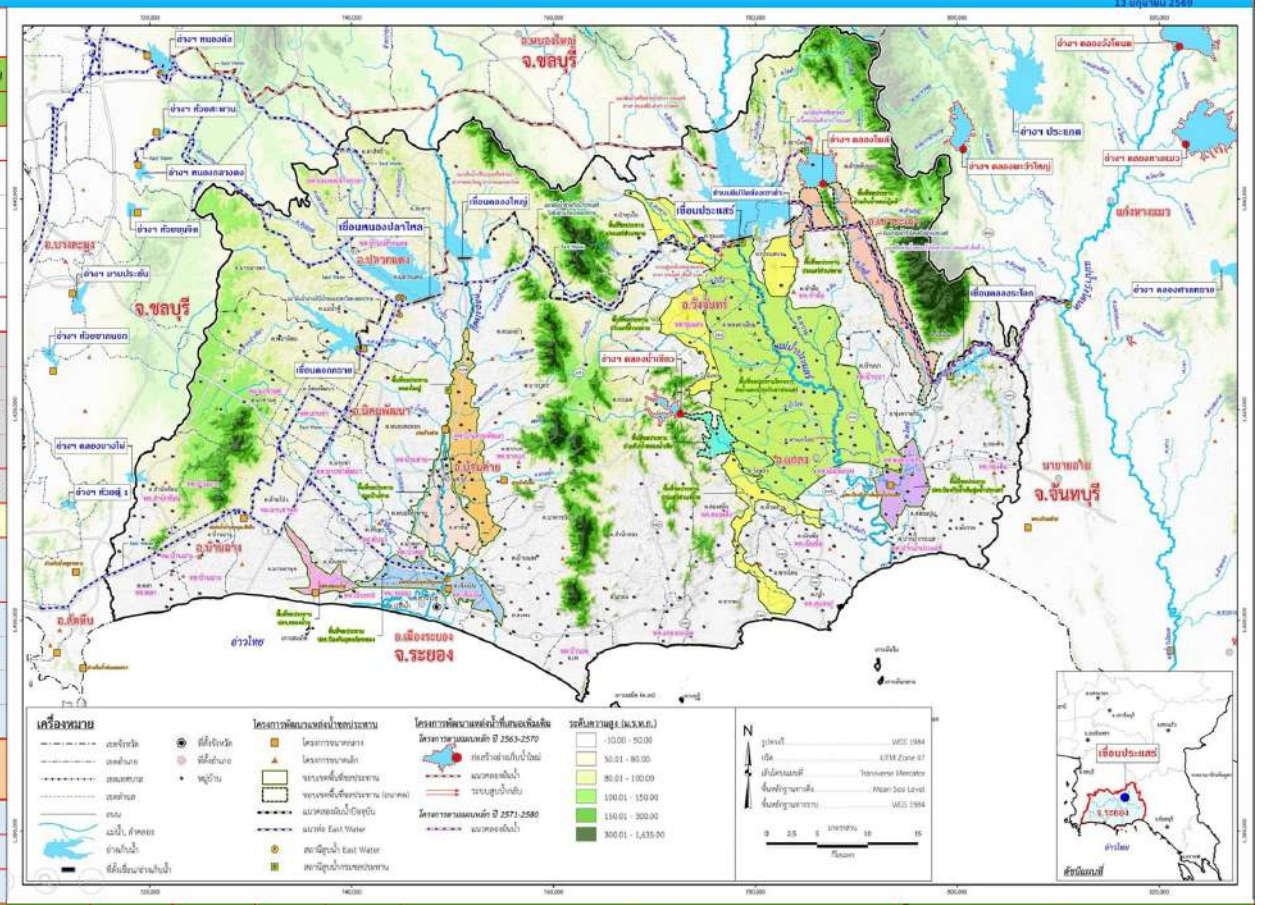

รายชื่อ	ฝน	ระดับน้ำ (ม.รทก.)			ระดับน้ำ (ม.รทก.)		ปริมาณน้ำใช้การ	เปอร์เซ็นต์	เปอร์เซ็นต์เพิ่มขึ้น/ลดลง (เทียบกับเมื่อวาน)	เพิ่มขึ้น ลดลง จากเมื่อวาน (ซม.)		ปริมาณน้ำ							16 พฤศจิกายน 2569			
		เก็บกัก (ม.รทก.)	ความจุ (ปกติ) (ล้าน ลบ.ม.)	เพิ่ม ความจุ (ชั่วคราว) (ล้าน ลบ.ม.)	ประจำวัน (ม.รทก.)	ปริมาณน้ำ (ล้าน ลบ.ม.)	(ล้าน ลบ.ม.)					OUTLET		SPILLWAY		EMERGENCY		รับน้ำ-ส่งน้ำ (ผันน้ำ) (ล้าน ลบ.ม.)	Outflow (ล้าน ลบ.ม.)	น้ำไหลลงอ่าง (ล้าน ลบ.ม.)	ระเหย รั่วซึม (ล้าน ลบ.ม.)
												เปิดบาน	(ม.ร/วินาที)	เปิด ล้น บาน	(ม.³/วินาที)	น้ำสูง	(ม.³/วินาที)				
อ่างเก็บน้ำ																					
1 ดอกกราย	-	+52.60	71.400	79.411	+52.87	74.417	71.417	104.23%	93.71%	0.68	.06	-	0	-	-	0	-	-		0.057	0.735	0.051
2 หนองปลาไหล	1.0	+45.00	163.750	187.620	+45.66	179.505	166.345	109.62%	95.67%	0.24	.01	5.0%	2.74	0.24	-	-	-	-	-	0.802	1.040	0.109
3 คลองใหญ่	-	+46.00	40.100	51.100	+46.23	42.540	39.540	106.08%	83.25%	0.11	.01	0.0%	-	-	-	-	-	-	-	0.048	0.155	0.048
ลุ่มน้ำคลองใหญ่			275.250	318.131		296.462	277.302	107.71%	93.19%				2.74	0.24		-		-		0.907	1.931	0.208
4 ประแสร์	-	+35.99	295.000		+35.75	282.750	262.750	95.85%		-0.51	-.01	0.50	8.31	0.72	-	-	-	-	0.109	0.280	-	0.230
5 คลองระโอก	7.1	+33.50	19.650		+33.46	19.478	19.278	99.12%		0.04	.01	0%	-	-	-	-	-	-	-	0.018	0.061	0.018
ลุ่มน้ำประแสร์			314.650			302.228	282.028	96.05%					8.310	0.718		-				0.298	0.061	0.248
รวม			589.900			598.690	559.330	101.49%					11.055	0.955		-		-	-	1.204	1.992	0.456

หมายเหตุ

วิกฤต <30.00% | ฉุกเฉิน 30.01-50.00% | ปกติ 50.01-80.00% | น้ำดี >80.00%

กรุณาตรวจสอบความถูกต้อง ก่อนนำไปใช้งาน

อ่างเก็บน้ำขนาดใหญ่ ขนาดกลาง ในเขตจังหวัดระยอง

กรมชลประทาน

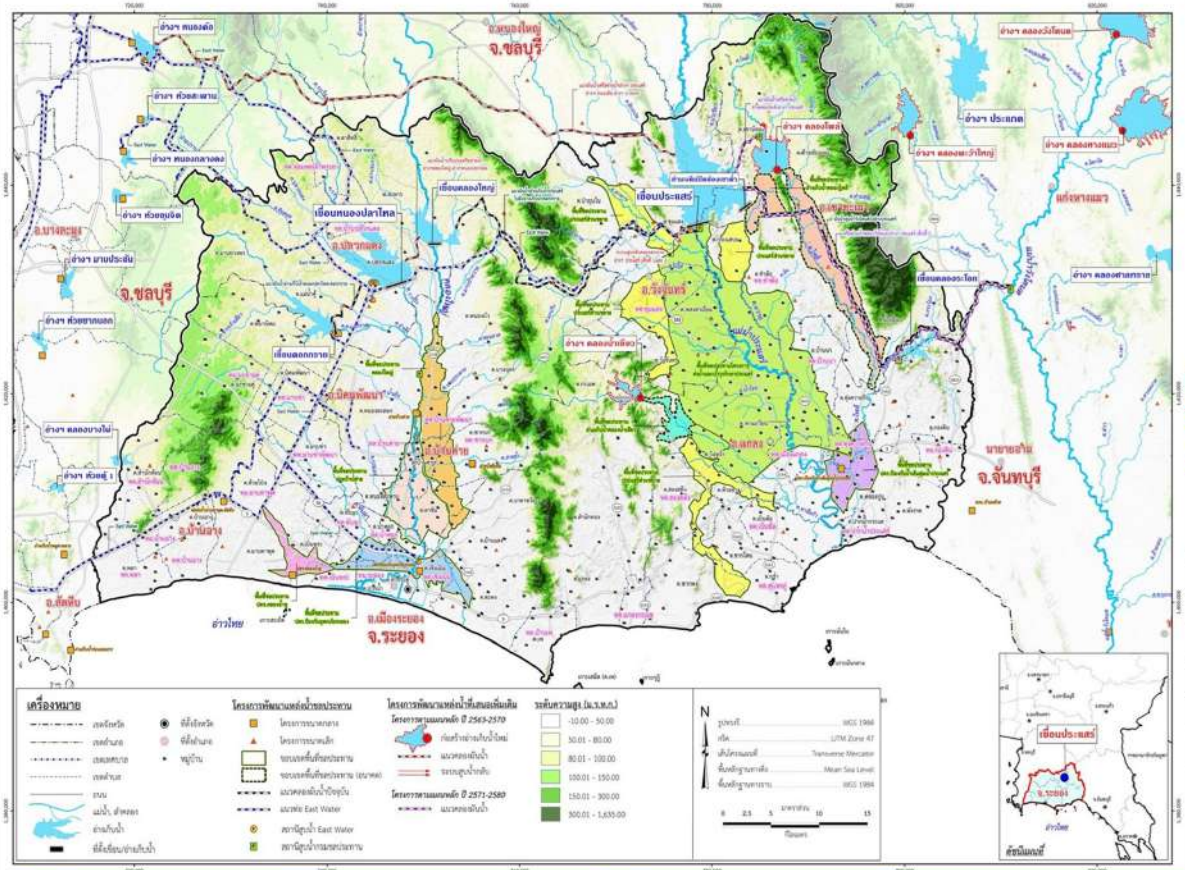

วันที่ 17 พฤศจิกายน 2568 ปริมาณน้ำ 21.413 ล้าน ลบ.ม. (108.97%)

วันที่ 17 พฤศจิกายน 2569 ปริมาณน้ำ 19.478 ล้าน ลบ.ม. (99.12%)

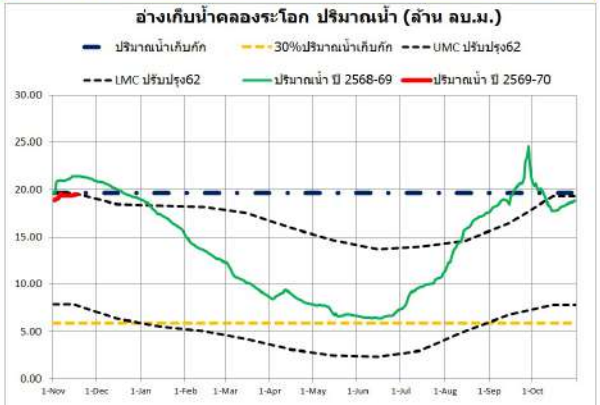

วันที่ 17 พฤศจิกายน 2568 ปริมาณน้ำ 293.460 ล้าน ลบ.ม. (99.48%)

วันที่ 17 พฤศจิกายน 2569 ปริมาณน้ำ 282.750 ล้าน ลบ.ม. (95.85%)

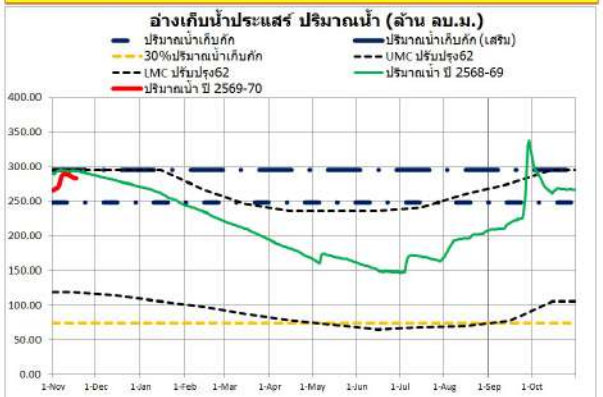

วันที่ 17 พฤศจิกายน 2568 ปริมาณน้ำ 79.649 ล้าน ลบ.ม. (100.30%)

วันที่ 17 พฤศจิกายน 2569 ปริมาณน้ำ 74.417 ล้าน ลบ.ม. (93.71%)

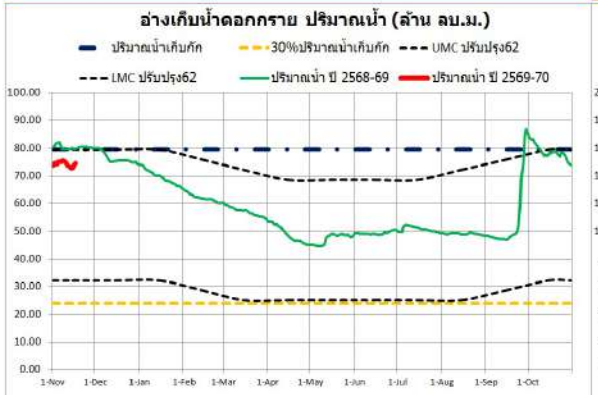

วันที่ 17 พฤศจิกายน 2568 ปริมาณน้ำ 173.062 ล้าน ลบ.ม. (105.69%)

วันที่ 17 พฤศจิกายน 2569 ปริมาณน้ำ 179.505 ล้าน ลบ.ม. (109.62%)

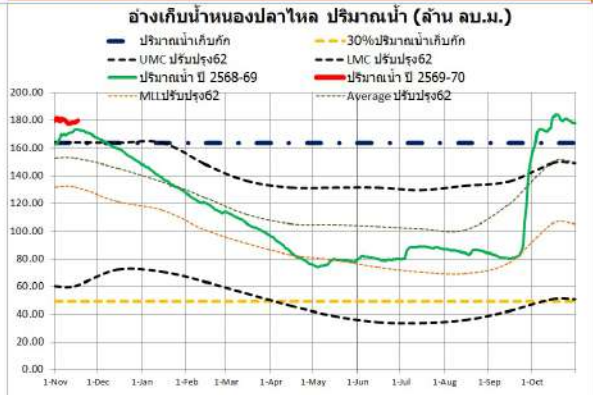

วันที่ 17 พฤศจิกายน 2568 ปริมาณน้ำ 34.628 ล้าน ลบ.ม. (86.36%)

วันที่ 17 พฤศจิกายน 2569 ปริมาณน้ำ 42.540 ล้าน ลบ.ม. (106.08%)

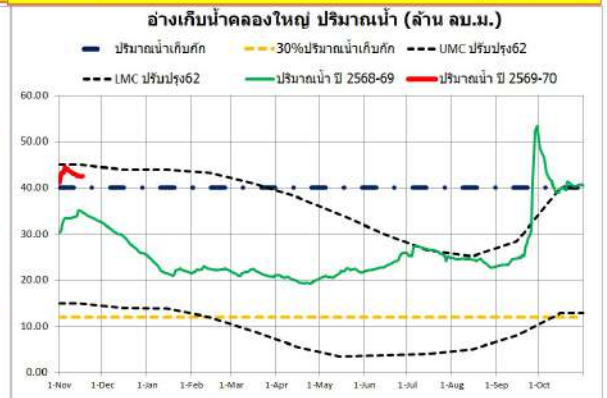

รายงานสภาพน้ำ ประจำวันที่

รายชื่อ	ฝน 16 พ.ย. 69	ระดับน้ำ (ม.รทก.) เก็บกัก (ม.รทก.)	ความจุ (ปกติ) (ล้าน ลบ.ม.)	17 พฤศจิกายน 2569 ระดับน้ำ (ม.รทก.) ประจำวัน (ม.รทก.)	ปริมาณน้ำ (ล้าน ม.^{3})	เปอร์เซ็นต์	17 พฤศจิกายน 2568 ระดับน้ำ (ม.รทก.) ประจำวัน (ม.รทก.)	ปริมาณน้ำ (ล้าน ม.^{3})	เปอร์เซ็นต์	17 พฤศจิกายน 2562 ระดับน้ำ (ม.รทก.) ประจำวัน (ม.รทก.)	ปริมาณน้ำ (ล้าน ม.^{3})	เปอร์เซ็นต์
อ่างเก็บน้ำ												
อ่างฯ ดอกกราย	-	+53.30	71.400	+52.87	74.417	104.23%	+53.32	79.649	111.55%	+52.88	74.531	104.38%
อ่างฯ หนองปลาไหล	1.0	+45.00	163.750	+45.66	179.505	109.62%	+45.39	173.062	105.69%	+41.32	92.518	56.50%
อ่างฯ คลองใหญ่	-	+46.00	40.100	+46.23	42.540	106.08%	+45.46	34.628	86.36%	+43.11	15.275	38.09%
ลุ่มน้ำคลองใหญ่			275.250		296.462	107.71%		287.339	104.39%		182.324	66.24%
อ่างฯ ประแสร์	-	+35.99	295.000	+35.75	282.750	95.85%	+35.96	293.460	99.48%	+31.79	141.320	47.91%
อ่างฯ คลองระโอก	7.1	+33.50	19.650	+33.46	19.478	99.12%	+33.91	21.413	108.97%	+33.45	19.435	98.91%
ลุ่มน้ำประแสร์			314.650		302.228	96.05%		314.873	100.07%		160.755	51.09%
รวม			589.900		598.690	101.49%		602.212	102.09%		343.079	58.16%

วิกฤต	น้ำน้อย	ปกติ	น้ำดี
<30.00%	30.01-50.00%	50.01-80.00%	> 80.00%

