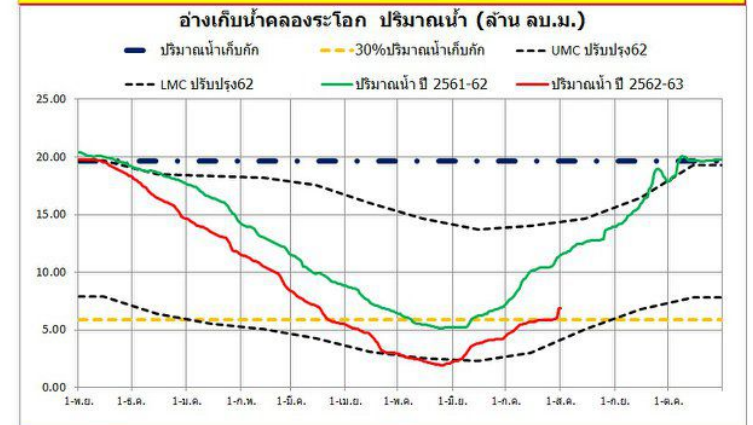


# อ่างเก็บน้ำขนาดใหญ่ ขนาดกลาง ในเขตจังหวัดระยอง



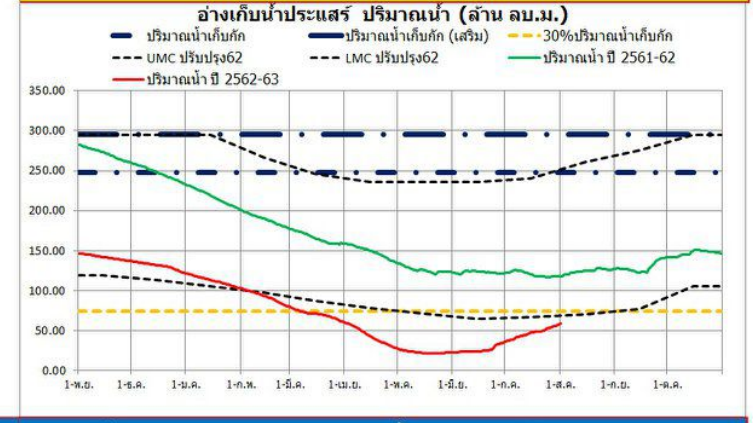
วันที่ 31 กรกฎาคม 2562 ปริมาณน้ำ 11.360 ล้าน ลบ.ม ( 57.81% )

วันที่ 31 กรกฎาคม 2563 ปริมาณน้ำ 6.860 ล้าน ลบ.ม ( 34.91% )



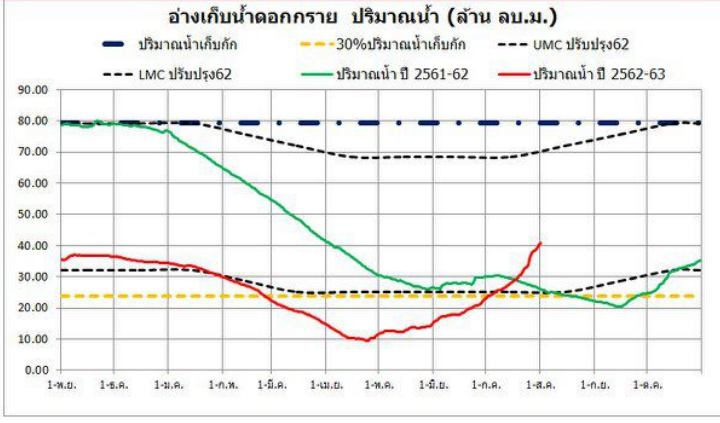
วันที่ 31 กรกฎาคม 2562 ปริมาณน้ำ 117.800 ล้าน ลบ.ม ( 39.93% )

วันที่ 31 กรกฎาคม 2563 ปริมาณน้ำ 58.600 ล้าน ลบ.ม ( 19.86% )



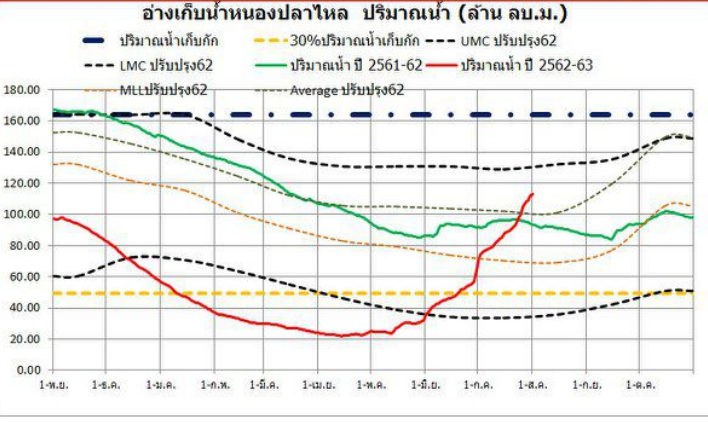
วันที่ 31 กรกฎาคม 2562 ปริมาณน้ำ 26.249 ล้าน ลบ.ม ( 33.05% )

วันที่ 31 กรกฎาคม 2563 ปริมาณน้ำ 40.934 ล้าน ลบ.ม ( 51.55% )



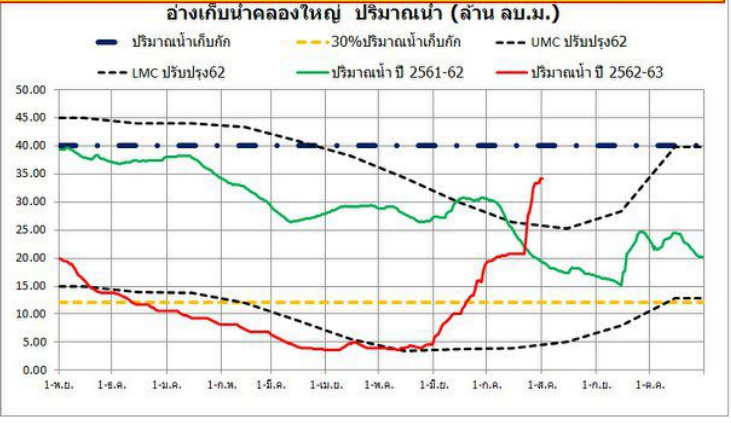
วันที่ 31 กรกฎาคม 2562 ปริมาณน้ำ 93.839 ล้าน ลบ.ม ( 57.31% )

วันที่ 31 กรกฎาคม 2563 ปริมาณน้ำ 113.157 ล้าน ลบ.ม ( 69.10% )



วันที่ 31 กรกฎาคม 2562 ปริมาณน้ำ 19.474 ล้าน ลบ.ม ( 48.56% )

วันที่ 31 กรกฎาคม 2563 ปริมาณน้ำ 34.141 ล้าน ลบ.ม ( 85.14% )





# รายงานสภาพน้ำ ประจำวันที่

31 กรกฎาคม 2563

31 กรกฎาคม 2562

31 กรกฎาคม 2548

รายชื่อ	ฝน 30 ก.ค. 63	ระดับน้ำ (ม.รทก.)		ระดับน้ำ (ม.รทก.)		เปอร์เซ็นต์	ระดับน้ำ (ม.รทก.)		เปอร์เซ็นต์	ระดับน้ำ (ม.รทก.)		เปอร์เซ็นต์
		เก็บกัก (ม.รทก.)	ความจุ (ล้าน ลบ.ม.)	ประจำวัน (ม.รทก.)	ปริมาณน้ำ (ล้าน ม. <sup>3</sup> )		ประจำวัน (ม.รทก.)	ปริมาณน้ำ (ล้าน ม. <sup>3</sup> )		ประจำวัน (ม.รทก.)	ปริมาณน้ำ (ล้าน ม. <sup>3</sup> )	
<u>อ่างเก็บน้ำ</u>												
1 ดอกกราย	-	+53.30	79.411	+49.33	40.934	51.55%	+47.15	26.249	33.05%	+42.44	7.380	9.29%
2 หนองปลาไหล	-	+45.00	163.750	+42.52	113.157	69.10%	+41.40	93.839	57.31%	+33.60	14.710	9.0%
3 คลองใหญ่	-	+46.00	40.100	+45.41	34.141	85.14%	+43.72	19.474	48.56%	-	-	
<u>ลุ่มน้ำคลองใหญ่</u>			283.261		188.232	66.45%		139.561	49.27%		22.090	7.80%
4 ประแสร์	-	+35.99	295.000	+27.85	58.600	19.86%	+30.88	117.800	39.93%	+26.56	40.600	13.76%
5 คลองระโงก	-	+33.50	19.650	+29.30	6.860	34.91%	+31.12	11.360	57.81%	+30.85	10.610	54.0%
<u>ลุ่มน้ำประแสร์</u>			314.650		65.460	20.80%		129.160	41.05%		51.210	16.28%
<u>รวม</u>			597.911		253.692	42.43%		268.721	44.94%		73.300	12.26%

# กราฟปริมาณน้ำ รวม 3 อ่าง ลุ่มน้ำคลองใหญ่

— รนท. - - - รนต. — 2558 - - - ค่าเฉลี่ย -▲- UMC ปรับปรุง62 -▲- LMC ปรับปรุง62 — ปี 2562 — 2548 — 2547 — 2563

